ΕΘΝΙΚΟ ΚΤΗΜΑΤΟΛΟΓΙΟ
& ΧΑΡΤΟΓΡΑΦΗΣΗ Α.Ε.

ΘΕΜΑ ΠΑΡΟΥΣΙΑΣΗΣ: «Κατάρτιση- Ανάρτηση Δασικών Χαρτών»

Λένα Γρηγοροπούλου,
MSc, Αγρ. Τοπογράφοι Μηχ.,
Στέλεχος Τμήματος Τεκμηρίωσης Περιβαλλοντικής Πληροφορίας
Διεύθυνσης Δασικών Χαρτών & Φυσικού Περιβάλλοντος

e-mail: egrigoro@ktimatologio.gr

Εθνικο Κτηματολογιο
& Χαρτογραφηση Α.Ε.

ΕΞΕΛΙΞΗ ΜΕΛΕΤΩΝ ΚΑΤΑΡΤΙΣΗΣ ΔΑΣΙΚΩΝ ΧΑΡΤΩΝ ΣΤΟ ΣΥΝΟΛΟ ΤΗΣ ΧΩΡΑΣ

Στην σημερινή εποχή που η χώρα καταβάλει προσπάθειες να εισέλθει σε τροχιά παραγωγικής ανασυγκρότησης, αποτελεί επιτακτική ανάγκη, πρόκληση και κίνητρο για δράση του συνόλου των επιστημονικών φορέων της χώρας, η ολοκλήρωση του **ΕΘΝΙΚΟΥ ΚΤΗΜΑΤΟΛΟΓΙΟΥ**.

Το **ΚΤΗΜΑΤΟΛΟΓΙΟ** αποτελεί το εργαλείο προγραμματισμού, και η συμβολή του είναι καθοριστική για την άσκηση μιας ολοκληρωμένης περιβαλλοντικής πολιτική γης, ώστε να διασφαλίζεται τόσο η δημόσια (δάση, αιγιαλοί, ποτάμια δημόσια ακίνητα) όσο και η ιδιωτική περιουσία.

ΕΞΕΛΙΞΗ ΜΕΛΕΤΩΝ ΚΑΤΑΡΤΙΣΗΣ ΔΑΣΙΚΩΝ ΧΑΡΤΩΝ ΣΤΟ ΣΥΝΟΛΟ ΤΗΣ ΧΩΡΑΣ

Η καταγραφή τήρηση και ενημέρωση αξιόπιστης πληροφορίας για τη γη, τα δικαιώματα που ασκούνται σ' αυτή, τους φορείς άσκησης των δικαιωμάτων, τη θέση και το μέγεθος των ακινήτων, μέσα από ένα σύγχρονο ψηφιακό χαρτογραφικό υπόβαθρο.

Τα παραπάνω σηματοδότησαν την αναγκαιότητα παράλληλα με τις μελέτες σύνταξης του Εθνικού Κτηματολογίου την υλοποίηση Μελετών Κατάρτισης Δασικών Χαρτών.

ΕΞΕΛΙΞΗ ΜΕΛΕΤΩΝ ΚΑΤΑΡΤΙΣΗΣ ΔΑΣΙΚΩΝ ΧΑΡΤΩΝ ΣΤΟ ΣΥΝΟΛΟ ΤΗΣ ΧΩΡΑΣ

Οι Δασικοί Χάρτες οριοθετούν τα δάση και τις δασικές εκτάσεις από τις υπόλοιπες εκτάσεις, προστατεύουν το περιβάλλον (αυθαίρετες επεμβάσεις, άναρχη δόμηση), διευκολύνουν την οικονομική – επενδυτική ανάπτυξη και τον ορθό χωροταξικό και πολεοδομικό σχεδιασμό.

Οι δασικοί χάρτες, αποτελούν προϋπόθεση του Εθνικού Κτηματολογίου.

ΠΡΟΟΔΟΣ ΜΕΛΕΤΩΝ ΚΑΤΑΡΤΙΣΗΣ

ΕΞΕΛΙΞΗ ΜΕΛΕΤΩΝ ΚΑΤΑΡΤΙΣΗΣ ΔΑΣΙΚΩΝ ΧΑΡΤΩΝ ΣΤΟ ΣΥΝΟΛΟ ΤΗΣ ΧΩΡΑΣ

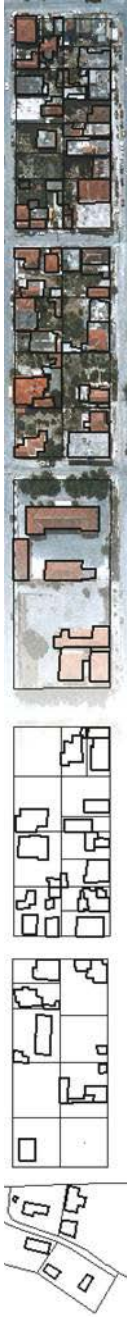

Αναρτήσεις Δασικών Χαρτών- Γενικά

Με τις διαδικασίες ανάρτησης και την κύρωση των δασικών χαρτών επιτυγχάνεται ο σαφής πλέον καθορισμός των περιοχών που αποτελούν δάση και δασικές εκτάσεις.

ΣΤΟΧΟΙ:

- Ο χωροταξικός καθορισμός των εκτάσεων που ισχύουν και εφαρμόζονται οι διατάξεις της δασικής νομοθεσίας.
- Ο τερματισμός του καθεστώτος των εκκρεμοτήτων και των αμφισβητήσεων στον ευαίσθητο αυτό χώρο.
- Η επίλυση των μακροχρόνιων θεμάτων διακατοχής ή διεκδικήσεων που αποτελούν τροχοπέδη στη προστασία και ολοκληρωμένη διαχείριση του δασικού περιβάλλοντος.

Αναρτήσεις Δασικών Χαρτών- Γενικά

✓ **1η Ανάρτηση Δασικών Χαρτών**

Υλοποιήθηκε πιλοτικά σε τρεις (3) περιοχές: Πεντέλη, Νέα Πεντέλη και Μαραθώνα.

Η ανάρτηση όπως και η υποβολή αντιρρήσεων ολοκληρώθηκε με επιτυχία με την οργάνωση και λειτουργία Γραφείου Υποστήριξης Ανάρτησης στο Μαρκόπουλο από την ΕΚΧΑ Α.Ε.

Στο σύνολο της Χώρας, μέχρι το **2013**:

- **Αναρτήθηκαν** συνολικά Δασικοί Χάρτες σε **72** ΟΤΑ.
- **Μερικώς κυρωθεί** (άρθρο 17 ν. 3889/2010) Δασικοί Χάρτες σε **15** ΟΤΑ
- **Κυρώθηκαν** (άρθρο 19 ν. 3889/2010) Δασικοί Χάρτες σε **57** ΟΤΑ.

Νέα Περίοδος Αναρτήσεων Δασικών Χαρτών

Σε εφαρμογή του **ν. 4389/2016** που ψηφίστηκε και τέθηκε σε ισχύ τον περασμένο Μάιο, η Δασική Υπηρεσία είναι αρμόδια κατά προτεραιότητα για όλες τις εργασίες κατάρτισης, ανάρτησης και κύρωσης των δασικών χαρτών, ενώ η ΕΚΧΑ Α.Ε., παρέχει την τεχνική υποδομή και τεχνογνωσία.

Η Ανάρτηση των Δασικών Χαρτών και η Υποβολή Αντιρρήσεων γίνεται αποκλειστικά ηλεκτρονικά.

Διαδικασία Ανάρτησης - Κύρωσης Δασικών Χαρτών του ν. 4389/2016

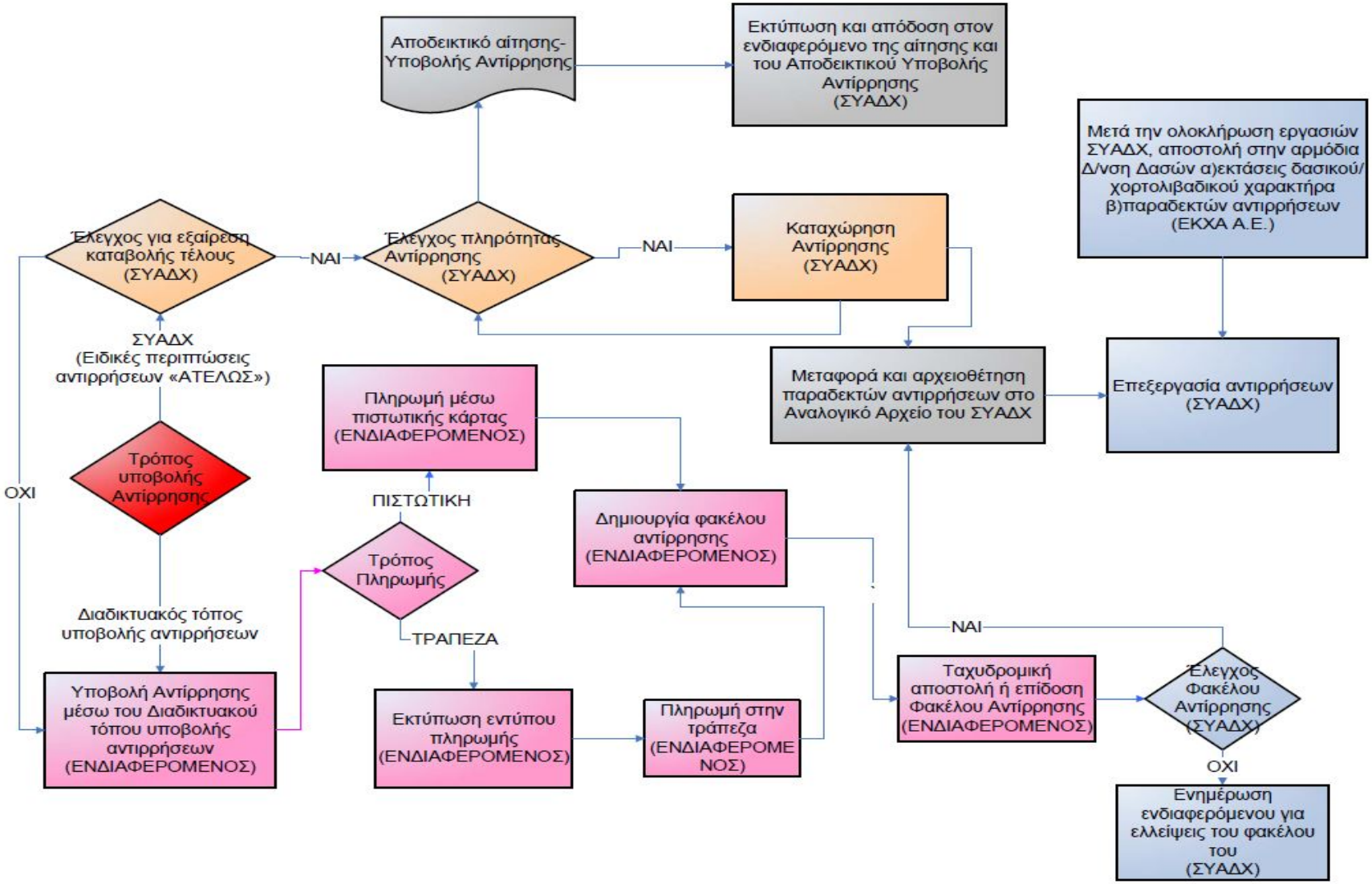

Αναρτήσεις Δασικών Χαρτών- Γενικά

Με Απόφαση του Υπ. ΠΕ.ΕΝ. (ΦΕΚ 3407/Β/21-10-2016) περιλαμβάνονται ανά Αποκεντρωμένη Διοίκηση οι περιοχές των 34 Δ/νσεων Δασών που σταδιακά έως 17-02-2017 εντάχθηκαν στο πρόγραμμα των Αναρτήσεων.

Έκταση: Με το σύνολο των Αναρτήσεων έως σήμερα καλύπτονται συνολικά **48,6 εκ. στρέμ.,** ποσοστό **36,9%** της συνολικής έκτασης της Χώρας

Αναρτήσεις Δασικών Χαρτών- Γενικά

ΑΠΟΚΕΝΤΡΩΜΕΝΗ ΔΙΟΙΚΗΣΗ	ΔΙΕΥΘΥΝΣΗ ΔΑΣΩΝ	ΠΕΡΙΟΧΗ
Αιγαίου	Δωδεκανήσου	Πάτμου, Σύμης, Αρκιών
	Κυκλάδων	Κιμώλου, Μήλου, Μυκόνου, Σίφνου, Σύρου
	Λέσβου	Προκαποδιστριακοί Ο.Τ.Α. Κάτω Τρίτους, Παλαιόκηπου, Παππάδου, Περάματος, Πλακάδου, Μεσαγρού
	Σάμου	Προκαποδιστριακός Ο.Τ.Α. Σαμίων
	Χίου	Προκαποδιστριακός Ο.Τ.Α. Νεοχωρίου
	Αθηνών	Σύνολο Περιφερειακής Ενότητας
Αττικής	Ανατολικής Αττικής	Προκαποδιστριακοί Ο.Τ.Α. Βαρνάβα, Γραμματικού, Καπανδριτίου
	Δυτικής Αττικής	Προκαποδιστριακοί Ο.Τ.Α. Αγίας Βαρβάρας, Αγίων Αναργύρων, Αιγάλεω, Ασπροπύργου, Ιλίου, Καματερού, Μάνδρας, Περιστερίου, Πετρουπόλεως, Χαϊδαρίου
	Πειραιά	Σύνολο Περιφερειακής Ενότητας
Δυτικής Μακεδονίας - Ηπείρου	Ιωαννίνων	Σύνολο Περιφερειακής Ενότητας
	Κοζάνης	Σύνολο Περιφερειακής Ενότητας
	Πρέβεζας	Προκαποδιστριακός Ο.Τ.Α. Πρέβεζας
	Φλώρινας	Προκαποδιστριακός Ο.Τ.Α. Φλώρινας
Θεσσαλίας - Στερεάς Ελλάδας	Εύβοιας	Σύνολο Περιφερειακής Ενότητας
	Λάρισας	Σύνολο Περιφερειακής Ενότητας
	Μαγνησίας	Σύνολο Περιφερειακής Ενότητας
	Φθιώτιδας	Προκαποδιστριακός Ο.Τ.Α. Λαμιαίων
Κρήτης	Ηρακλείου	Προκαποδιστριακός Ο.Τ.Α. Ηρακλείου

Αναρτήσεις Δασικών Χαρτών- Γενικά

Μακεδονίας - Θράκης	Δράμας	Προκαποδιστριακοί Ο.Τ.Α. Δράμας, Κεφαλαρίου, Καλαμπακίου, Μεγάλου Αλεξάνδρου
	Έβρου	Προκαποδιστριακός Ο.Τ.Α. Αλεξανδρούπολης
	Θεσσαλονίκης	Σύνολο Περιφερειακής Ενότητας
	Καβάλας	Προκαποδιστριακοί Ο.Τ.Α. Αγ. Ανδρέα, Ελευθερούπολης, Ελευθερών, Καβάλας, Ν. Ηρακλείτσας, Ν. Περάμου
	Ξάνθης	Προκαποδιστριακός Ο.Τ.Α. Ξάνθης
	Πέλλας	Προκαποδιστριακός Ο.Τ.Α. Έδεσσας
	Πιερίας	Σύνολο Περιφερειακής Ενότητας
	Ροδόπης	Προκαποδιστριακοί Ο.Τ.Α. Μέσης (Τοπ. Κοιν. Αρωγής, Γλυφάδας, Παγουριών, Μέσης, Παραλίας Μέσης, Πόρπης), Κομοτηνής
	Χαλκιδικής	Σύνολο Περιφερειακής Ενότητας
Πελοποννήσου - Δυτικής Ελλάδας- Ιονίου	Αργολίδας	Προκαποδιστριακός Ο.Τ.Α. Ναυπλίου
	Αρκαδίας	Σύνολο Περιφερειακής Ενότητας
	Αχαΐας	Σύνολο Περιφερειακής Ενότητας
	Ηλείας	Σύνολο Περιφερειακής Ενότητας
	Κέρκυρας	Προκαποδιστριακοί Ο.Τ.Α. Αλεπού, Καναλιών, Κ. Κορακιάνας, Κερκυραίων
	Λακωνίας	Σύνολο Περιφερειακής Ενότητας
	Μεσσηνίας	Σύνολο Περιφερειακής Ενότητας

Αναρτήσεις Δασικών Χαρτών-Γενικά

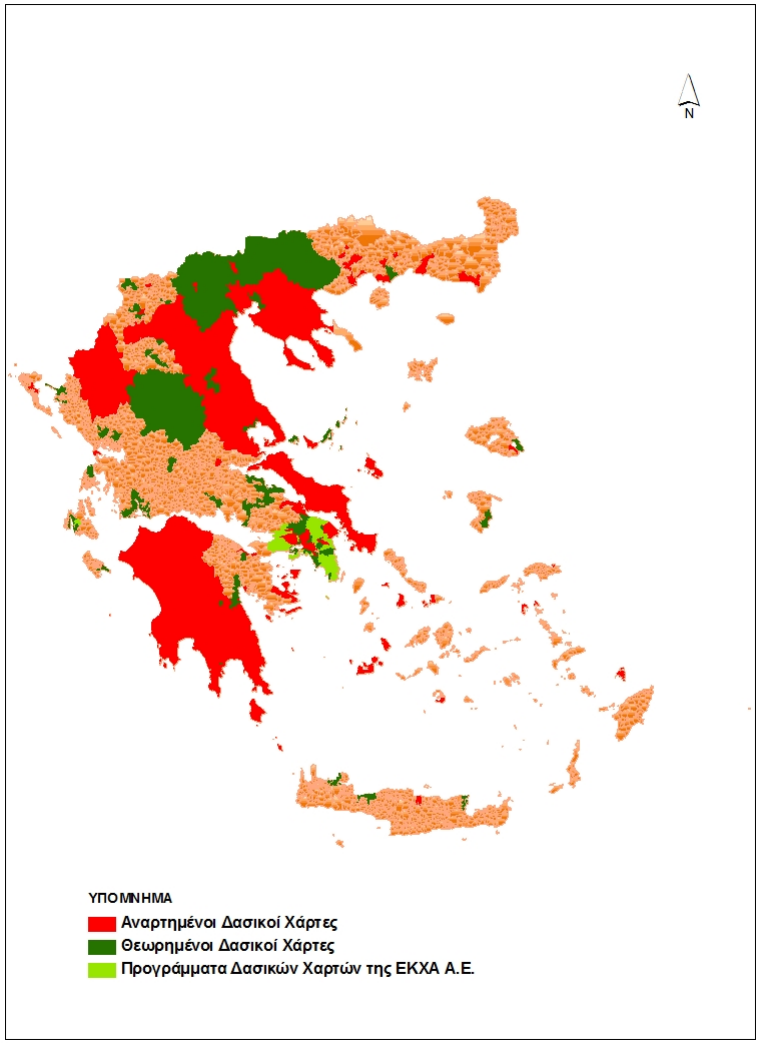

Αναρτήσεις Δασικών Χαρτών- Γενικά

Στο πλαίσιο αυτό, η Ε.Κ.ΧΑ. Α.Ε., αξιοποιώντας τις δυνατότητες των νέων τεχνολογιών και την πρότερη εμπειρία της, σχεδίασε και ανέπτυξε τις παρακάτω διαδικτυακές εφαρμογές:

- Εφαρμογή για την ψηφιακή αποτύπωση των ορίων Σχεδίων Πόλεων και Οικισμών καθώς και των Οικιστικών Πυκνώσεων από τους Δήμους
- Εφαρμογή για την υποβολή των αντιρρήσεων και ηλεκτρονική καταχώρηση στοιχείων από κάθε ενδιαφερόμενο και ελέγχου για τις Δασικές Υπηρεσίες.
- Εφαρμογή για την Ανάρτηση Δασικών Χαρτών

Για την ηλεκτρονική εφαρμογή, αναπτύχθηκε εξ' ολοκλήρου νέα Web-based GIS πλατφόρμα.

Ηλεκτρονικές Υπηρεσίες Ε.Κ.ΧΑ. Α.Ε.
Ανάρτησης Δασικών Χαρτών

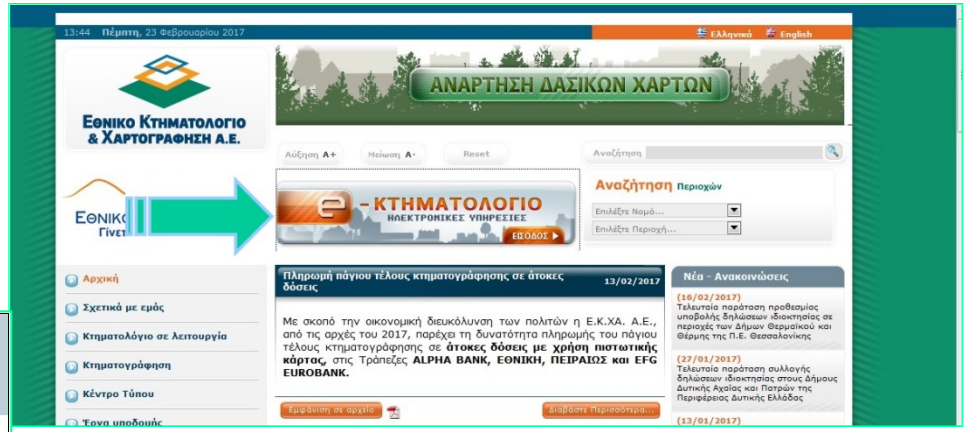

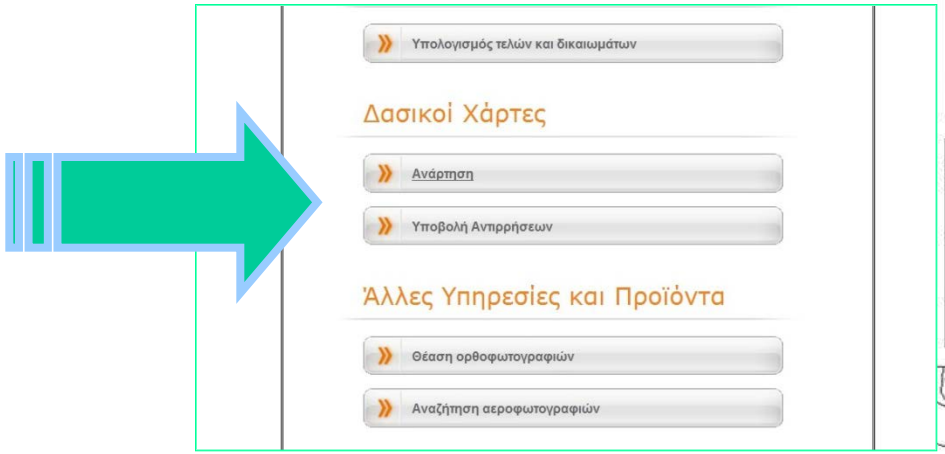

Ηλεκτρονικές Υπηρεσίες Ε.Κ.ΧΑ. Α.Ε.
Ανάρτησης Δασικών Χαρτών

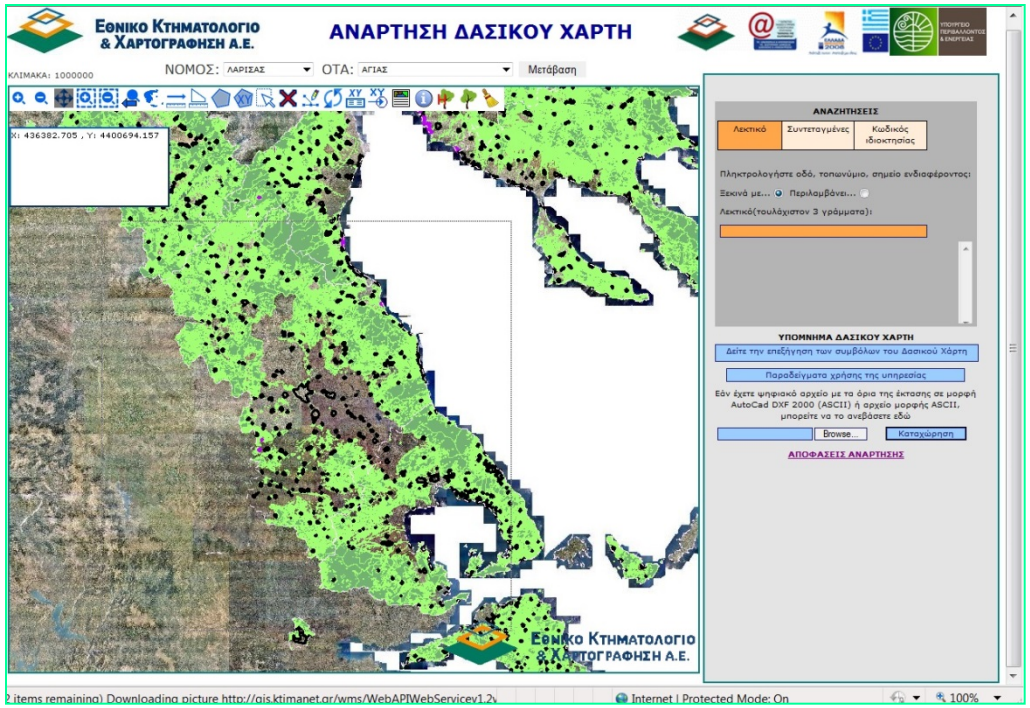

Ηλεκτρονικές Υπηρεσίες Ε.Κ.ΧΑ. Α.Ε.
Ανάρτησης Δασικών Χαρτών-Υπόμνημα

	Περιοχή εκτός ανάρτησης
	Όρια παραγράφου 4 άρθρου 23 Ν.3889/2010, όπως ισχύει
	Δασικές εν γένει εκτάσεις των παραγράφων 1, 2, 3, 4 και 5 του άρθρου 3 του ν. 998/1979 (Α'289), που διέπονται από τις προστατευτικές διατάξεις αυτού
	Δασικές εν γένει εκτάσεις που προσδιορίστηκαν από τα φωτοερμηνευτικά στοιχεία των παλαιότερων αεροφωτογραφιών

ΟΡΘΟΦΩΤΟΧΑΡΤΗΣ ΕΤΟΥΣ 1945/1960

ΧΑΡΑΚΤΗΡΙΣΜΟΣ	ΕΠΕΞΗΓΗΣΗ
Δ	ΔΑΣΗ ΚΑΙ ΔΑΣΙΚΕΣ ΕΚΤΑΣΕΙΣ ΣΤΙΣ Α/Φ ΠΑΛΑΙΟΤΕΡΗΣ ΛΗΨΗΣ
Α	ΑΛΛΗΣ ΜΟΡΦΗΣ ΕΚΤΑΣΕΙΣ ΣΤΙΣ Α/Φ ΠΑΛΑΙΟΤΕΡΗΣ ΛΗΨΗΣ
Χ	ΧΟΡΤΟΛΙΒΑΔΙΚΕΣ ΕΚΤΑΣΕΙΣ ΣΤΙΣ Α/Φ ΠΑΛΑΙΟΤΕΡΗΣ ΛΗΨΗΣ

ΔΑΣΙΚΟΣ ΧΑΡΤΗΣ

ΔΔ	ΔΑΣΗ ΚΑΙ ΔΑΣΙΚΕΣ ΕΚΤΑΣΕΙΣ ΣΤΙΣ Α/Φ ΠΑΛΑΙΟΤΕΡΗΣ ΛΗΨΗΣ Ή ΠΡΟΫΦΙΣΤΑΜΕΝΑ ΣΤΟΙΧΕΙΑ
	ΔΑΣΗ ΚΑΙ ΔΑΣΙΚΕΣ ΕΚΤΑΣΕΙΣ ΣΤΙΣ Α/Φ ΠΡΟΣΦΑΤΗΣ ΛΗΨΗΣ & ΣΤΙΣ ΑΥΤΟΨΙΕΣ*
ΔΑ	ΔΑΣΗ ΚΑΙ ΔΑΣΙΚΕΣ ΕΚΤΑΣΕΙΣ ΣΤΙΣ Α/Φ ΠΑΛΑΙΟΤΕΡΗΣ ΛΗΨΗΣ Ή ΠΡΟΫΦΙΣΤΑΜΕΝΑ ΣΤΟΙΧΕΙΑ
	ΑΛΛΗΣ ΜΟΡΦΗΣ / ΚΑΛΥΨΗΣ ΕΚΤΑΣΕΙΣ ΣΤΙΣ Α/Φ ΠΡΟΣΦΑΤΗΣ ΛΗΨΗΣ & ΣΤΙΣ ΑΥΤΟΨΙΕΣ*
ΑΔ	ΑΛΛΗΣ ΜΟΡΦΗΣ / ΚΑΛΥΨΗΣ ΕΚΤΑΣΕΙΣ ΣΤΙΣ Α/Φ ΠΑΛΑΙΟΤΕΡΗΣ ΛΗΨΗΣ
	ΔΑΣΗ ΚΑΙ ΔΑΣΙΚΕΣ ΕΚΤΑΣΕΙΣ ΣΤΙΣ Α/Φ ΠΡΟΣΦΑΤΗΣ ΛΗΨΗΣ & ΣΤΙΣ ΑΥΤΟΨΙΕΣ*
ΑΑ	ΑΛΛΗΣ ΜΟΡΦΗΣ / ΚΑΛΥΨΗΣ ΕΚΤΑΣΕΙΣ ΣΤΙΣ Α/Φ ΠΑΛΑΙΟΤΕΡΗΣ ΛΗΨΗΣ
	ΑΛΛΗΣ ΜΟΡΦΗΣ / ΚΑΛΥΨΗΣ ΕΚΤΑΣΕΙΣ ΣΤΙΣ Α/Φ ΠΡΟΣΦΑΤΗΣ ΛΗΨΗΣ & ΣΤΙΣ ΑΥΤΟΨΙΕΣ*
ΠΔ	ΤΕΛΕΣΙΔΙΚΕΣ ΠΡΑΞΕΙΣ & ΑΠΟΦΑΣΕΙΣ ΧΑΡΑΚΤΗΡΙΣΜΟΥ - ΔΑΣΙΚΕΣ
ΠΑ	ΤΕΛΕΣΙΔΙΚΕΣ ΠΡΑΞΕΙΣ & ΑΠΟΦΑΣΕΙΣ ΧΑΡΑΚΤΗΡΙΣΜΟΥ - ΜΗ ΔΑΣΙΚΕΣ
ΠΧ	ΤΕΛΕΣΙΔΙΚΕΣ ΠΡΑΞΕΙΣ & ΑΠΟΦΑΣΕΙΣ ΧΑΡΑΚΤΗΡΙΣΜΟΥ - ΧΟΡΤΟΛΙΒΑΔΙΚΕΣ
ΑΝ	ΑΝΑΔΑΣΩΤΕΕΣ Ή ΔΑΣΩΤΕΕΣ ΕΚΤΑΣΕΙΣ
ΧΧ	ΧΟΡΤΟΛΙΒΑΔΙΚΕΣ ΕΚΤΑΣΕΙΣ ΣΤΙΣ Α/Φ ΠΑΛΑΙΟΤΕΡΗΣ ΛΗΨΗΣ
	ΧΟΡΤΟΛΙΒΑΔΙΚΕΣ ΕΚΤΑΣΕΙΣ ΣΤΙΣ Α/Φ ΠΡΟΣΦΑΤΗΣ ΛΗΨΗΣ & ΣΤΙΣ ΑΥΤΟΨΙΕΣ*
ΧΑ	ΧΟΡΤΟΛΙΒΑΔΙΚΕΣ ΕΚΤΑΣΕΙΣ ΣΤΙΣ Α/Φ ΠΑΛΑΙΟΤΕΡΗΣ ΛΗΨΗΣ
	ΑΛΛΗΣ ΜΟΡΦΗΣ / ΚΑΛΥΨΗΣ ΕΚΤΑΣΕΙΣ ΣΤΙΣ Α/Φ ΠΡΟΣΦΑΤΗΣ ΛΗΨΗΣ & ΣΤΙΣ ΑΥΤΟΨΙΕΣ*
ΑΧ	ΑΛΛΗΣ ΜΟΡΦΗΣ / ΚΑΛΥΨΗΣ ΕΚΤΑΣΕΙΣ ΣΤΙΣ Α/Φ ΠΑΛΑΙΟΤΕΡΗΣ ΛΗΨΗΣ
	ΧΟΡΤΟΛΙΒΑΔΙΚΕΣ ΕΚΤΑΣΕΙΣ ΣΤΙΣ Α/Φ ΠΡΟΣΦΑΤΗΣ ΛΗΨΗΣ & ΣΤΙΣ ΑΥΤΟΨΙΕΣ*

*Ή ΣΤΟΥΣ ΚΤΗΜΑΤΙΚΟΥΣ ΧΑΡΤΕΣ ΤΟΥ Ν. 248/1976

Ηλεκτρονικές Υπηρεσίες Ε.Κ.ΧΑ. Α.Ε. Ανάρτησης Δασικών Χαρτών-Επιπλέον Πληροφορία

ΚΩΔΙΚΟΣ ΠΑΡΑΤΗΡΗΣΗΣ	ΕΠΕΞΗΓΗΣΗ
0	Δεν υπάρχουν δεδομένα
1	Εντός ορίων εποικισμού
2	Εντός ορίων Κ.Χ. ν.248/1976
4	Παραχωρητήριο
5	Αποτερματισμοί
6	Αναγνωρίσεις ιδιωτικών δασών
8	Εντός ορίων Κ.Χ. ν.248/1976 & Εντός ορίων εποικισμού
9	Εντός ορίων Κ.Χ. ν.248/1976, Παραχωρητήριο
10	Εντός ορίων Κ.Χ. ν.248/1976, Αποτερματισμοί
11	Εντός ορίων Κ.Χ. ν.248/1976, Αναγνωρίσεις ιδιωτικών δασών
12	Εντός ορίων Κ.Χ. ν.248/1976, Εντός ορίων εποικισμού, Παραχωρητήριο
13	Εντός ορίων Κ.Χ. ν.248/1976, Εντός ορίων εποικισμού, Αναγνωρίσεις ιδιωτικών δασών
14	Εντός ορίων Κ.Χ. ν.248/1976, Αναγνωρίσεις ιδιωτικών δασών, Παραχωρητήριο
17	Αποφάσεις δικαστηρίων ν.248/76
19	Λοιπές περιπτώσεις διόρθωσης Κ.Χ. ν. 248/76
20	Εντός ορίων εποικισμού, Κληροτεμάχια
21	Εντός ορίων εποικισμού, Αδιάθετα-Διαθέσιμα, Κοινόχρηστα
22	Εντός ορίων εποικισμού, Ιδιοκτησίες
28	Εκτάσεις που απώλεσαν το δασικό τους χαρακτήρα προ της 11.6.1975 (εδ. 2, παρ. 2, άρθ. 13 του ν. 3889/2010 όπως ισχύει)

Ηλεκτρονικές Υπηρεσίες Ε.Κ.ΧΑ. Α.Ε.

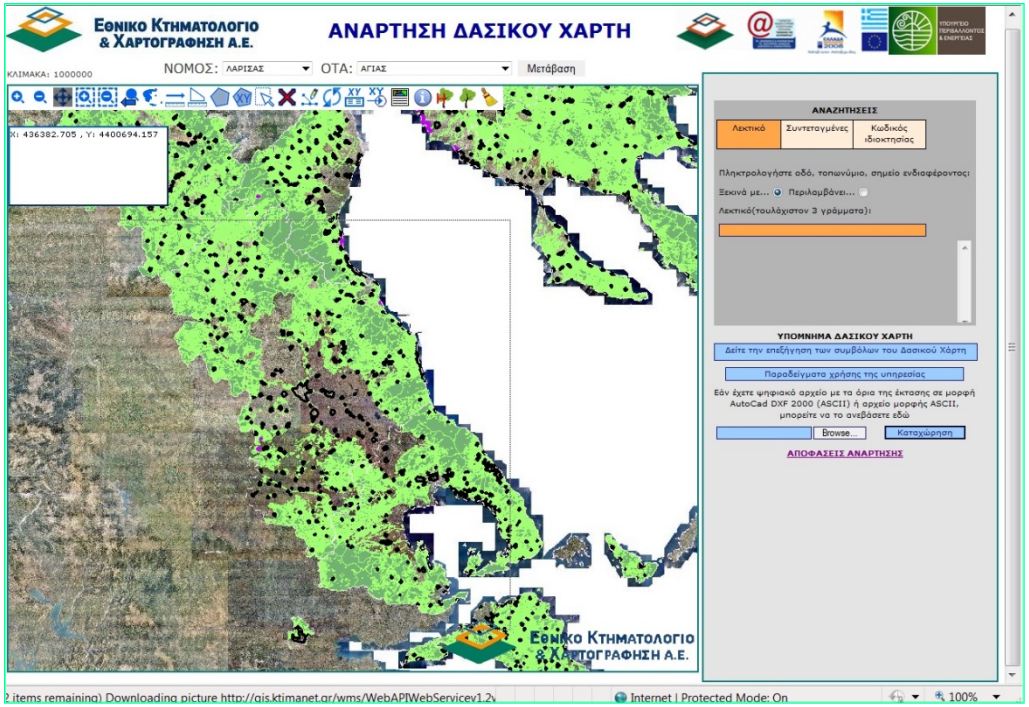

Ηλεκτρονικές Υπηρεσίες Ε.Κ.ΧΑ. Α.Ε.
ΔΗΜΟΣΙΟΠΟΙΗΣΗ ΙΣΤΟΡΙΚΟΥ ΟΡΘΟΦΩΤΟΧΑΡΤΗ

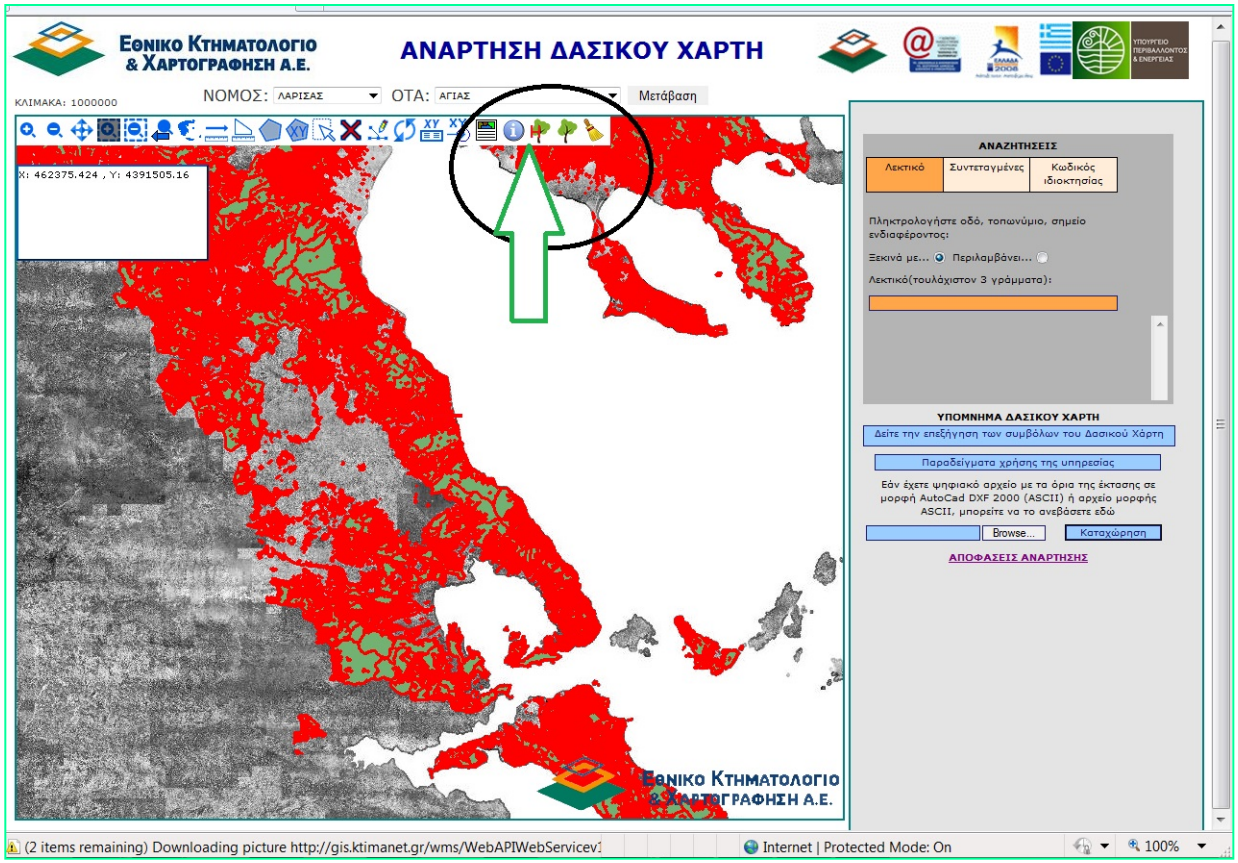

Ηλεκτρονικές Υπηρεσίες Ε.Κ.ΧΑ. Α.Ε.
Υποβολή αντιρρήσεων

https://www.ktimanet.gr/CitizenWebApp/Entrance_Page.aspx

Περιεχόμενο Αντιρρήσεων Δασικών Χαρτών ΦΕΚ 3532 Τεύχος Β΄/3-11-2016

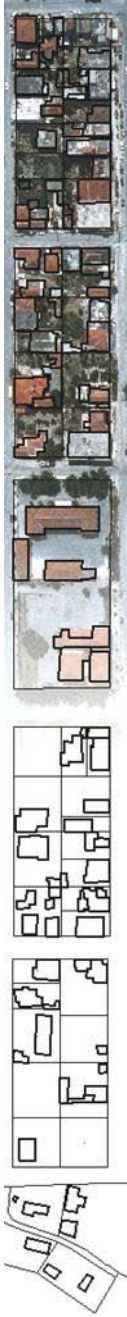

- Με τις αντιρρήσεις προβάλλονται λόγοι που αφορούν αποκλειστικά και μόνο την αμφισβήτηση τόσο της γεωγραφικής θέσης της αποτύπωσης όσο και του χαρακτήρα των εμφανιζόμενων στο Δασικό Χάρτη εκτάσεων.
- Οι αντιρρήσεις μπορεί να συνοδεύονται από στοιχεία που αποδεικνύουν ή υποστηρίζουν τους ισχυρισμούς του ενδιαφερομένου, για το δασικό/χορτολιβαδικό ή μη χαρακτήρα της έκτασης (φωτοερμηνείες, τεχνικές εκθέσεις, κ.λπ.) τον οποίο αμφισβητεί.

Περιεχόμενο Αντιρρήσεων Δασικών Χαρτών ΦΕΚ 3532 Τεύχος Β΄/3-11-2016

- Κάθε αντίρρηση υποβάλλεται για το σύνολο ή μέρος των εκτάσεων δασικού/χορτολιβαδικού χαρακτήρα, που περιλαμβάνονται εντός γεωτεμαχίου/πολυγώνου, επί του οποίου ο ενδιαφερόμενος επικαλείται έννομο συμφέρον.
- Για κάθε γεωτεμάχιο υποβάλλεται μία αντίρρηση, πλην της περίπτωσης που για τμήμα της αμφισβητούμενης έκτασης προβλέπεται η υποβολή αντίρρησης “**ΑΤΕΛΩΣ**”.

Περιεχόμενο Αντιρρήσεων Δασικών Χαρτών ΦΕΚ 3532 Τεύχος Β΄/3-11-2016

- Στις περιπτώσεις κατά τις οποίες, ο ενδιαφερόμενος προτίθεται να προβεί σε αμφισβήτηση του χαρακτήρα εκτάσεων που περιλαμβάνονται σε διαφορετικά γεωτεμάχια, συμπληρώνει και υποβάλλει τόσες αντιρρήσεις, όσες και τα γεωτεμάχια αυτά.
- Το ***αναλογούν ειδικό τέλος*** υπολογίζεται ανά αντίρρηση, για το σύνολο των δασικών/χορτολιβαδικών εκτάσεων που αμφισβητούνται και περιλαμβάνονται στο γεωτεμάχιο που αφορά αυτή.

Διαδικασία υποβολής αντιρρήσεων

<u>1ο βήμα</u>: Προσδιορίζοντας την ακριβή θέση του γεωτεμαχίου-ιδιοκτησίας του (με αναζήτηση ανά ΟΤΑ και πλοήγηση μέσω της εφαρμογής ή τις γεωγραφικές συντεταγμένες σε ΕΓΣΑ΄87 της έκτασης), ο πολίτης ενημερώνεται για τον χαρακτήρα τμήματος /τμημάτων του γεωτεμαχίου από τον αναρτηθέντα Δασικό Χάρτη.

Στην περίπτωση που θα επιλέξει να υποβάλει αντιρρήσεις πρέπει να προβεί στην απόκτηση/χρήση κωδικών για την υλοποίηση της διαδικασίας με την καταχώρηση όλων των απαραίτητων στοιχείων στην ηλεκτρονική εφαρμογή.

Διαδικασία υποβολής αντιρρήσεων

Στην περίπτωση που ο δασικός χάρτης αφορά περιοχή στην οποία έχει περαιωθεί η κτηματογράφηση και λειτουργεί κτηματολόγιο δίνεται η δυνατότητα - μέσω του ΚΑΕΚ ή του κωδικού ιδιοκτησίας- ο προσδιορισμός της περιοχής που βρίσκεται το πολυγώνου του γεωτεμαχίου της ιδιοκτησίας του, σύμφωνα με τα στοιχεία του κτηματολογικού διαγράμματος.

Με χρήση των παραπάνω στοιχείων μπορεί να γίνει τόσο ο εντοπισμός του ακινήτου όσο και ο προσδιορισμός των συντεταγμένων της αμφισβητούμενης έκτασης.

Διαδικασία υποβολής αντιρρήσεων

Σε όλες τις παραπάνω περιπτώσεις ο υπολογισμός του εμβαδού των εκτάσεων των οποίων αμφισβητείται ο χαρακτήρας, πραγματοποιείται αυτόματα από τη διαδικτυακή εφαρμογή υποβολής αντιρρήσεων.

Με βάση το εμβαδόν αυτό υπολογίζεται το αναλογούν ειδικό τέλος.

Η μη καταβολή του ειδικού τέλους καθιστά την αντίρρηση απαράδεκτη.

Ύψος Καταβολής Ειδικού τέλους
ΦΕΚ 3985/Β/13 -12 -2016 & 347/Β/8-2-2017

Αναλυτικά τα νέα τέλη για εκτάσεις μειώνονται ως εξής:

- Εως 100 τ.μ. στα 10 από 20 ευρώ
- Εως 1.000 τ.μ. στα 40 από 45 ευρώ
- 1 - 5 στρέμ. στα 90 από 135 ευρώ
- 5 - 10 στρέμ. στα 180 από 450 ευρώ
- 10 - 20 στρέμ. στα 350 από 450 ευρώ
- 20 -100 στρέμ. στα 700 από 900 ευρώ
- 100-300 στρέμ. στα 1.400 από 1.800 ευρώ
- Ανω των 300 στρεμ. στα 3.300 από 3.600 ευρώ

Διαδικασία υποβολής αντιρρήσεων

<u>2ο βήμα</u>: Ο πολίτης πληρώνει με έναν από τους ακόλουθους τρόπους:

- σε τραπεζικό κατάστημα (προσκομίζοντας το ειδικό έντυπο πληρωμής)
- μέσω της ηλεκτρονικής εφαρμογής με πιστωτική κάρτα (mastercard ή visa)

Διαδικασία υποβολής αντιρρήσεων

<u>3ο βήμα</u>: Ο πολίτης μετά την επιβεβαίωση της πληρωμής (μέσω της αυτόματης διαδικασίας του τραπεζικού συστήματος) με το οποίο ολοκληρώνεται η υποβολή της αντίρρησης έχει την δυνατότητα:

- Εκτύπωσης του αποδεικτικού υποβολής αντιρρήσεων
- Εκτύπωσης της αίτησης υποβολής αντιρρήσεων

Τα παραπάνω με το σύνολο των στοιχείων/εγγράφων που επικαλείται, τα συμπεριλαμβάνει στην ταχυδρομική αποστολή που υποχρεούται να αποστείλει στο αρμόδιο **ΣΥΑΔΧ**.

Διαδικασία υποβολής αντιρρήσεων

Επισημαίνεται:

α. Οι ενδιαφερόμενοι υποβάλλουν τις αντιρρήσεις τους αποκλειστικώς στον προβλεπόμενο διαδικτυακό τόπο, σε ειδική ηλεκτρονική φόρμα.

β. Στην περίπτωση, που δεν έχουν συμπληρωθεί τα προσωπικά στοιχεία και στοιχεία επικοινωνίας του ενδιαφερομένου, οι γεωγραφικές συντεταγμένες (σε ΕΓΣΑ ΄87) των κορυφών του πολυγώνου / γεωτεμαχίου, που περικλείει την έκταση, της οποίας αμφισβητείται ο δασικός/χορτολιβαδικός ή μη χαρακτήρας, η υποβολή αντιρρήσεων δεν γίνεται αποδεκτή από το σύστημα.

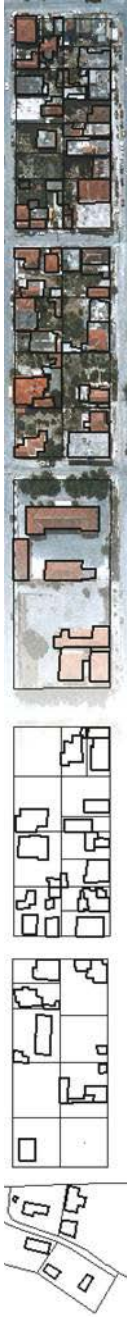

Αναρτήσεις Δασικών Χαρτών
Εφαρμογή αντιρρήσεων κατά του δασικού χάρτη

Ηλεκτρονική Υποβολή Αντιρρήσεων κατά του περιεχομένου του αναρτηθέντα Δασικού Χάρτη

Από τη σελίδα αυτή, κάθε φυσικό ή νομικό πρόσωπο, που έχει έννομο συμφέρον, μπορεί να υποβάλει αντιρρήσεις κατά του περιεχομένου του δασικού χάρτη.

Πατήστε εδώ για να δείτε:

- **τις περιοχές για τις οποίες μπορείτε να υποβάλετε αντίρρηση κατά του δασικού χάρτη**
- **τις περιοχές που έχουν κυρωθεί δασικοί χάρτες**

Όταν εισέλθετε στην υπηρεσία Ηλεκτρονικής Υποβολής Αντίρρησης Δασικών Χαρτών, θα βρείτε εγχειρίδιο σχετικά με τη διαδικασία Ηλεκτρονικής Υποβολής Αντιρρήσεων.

Για περισσότερες πληροφορίες σχετικά με την Ανάρτηση Δασικών Χαρτών πατήστε **εδώ**.

Για οποιοδήποτε θέμα υποστήριξης των υπηρεσιών μπορείτε να απευθύνεστε στην ακόλουθη διεύθυνση ηλεκτρονικού ταχυδρομείου: webapps@ktimatologio.gr.

ΠΡΟΣΟΧΗ! Ο λογαριασμός σας στις ηλεκτρονικές υπηρεσίες είναι προσωπικός. Δεν μπορείτε να υποβάλλετε Αντίρρηση για άλλα πρόσωπα με το δικό σας λογαριασμό.

Για να υποβάλετε ηλεκτρονικά την Αντίρρησή σας μπορείτε :

Α) Να εισέλθετε στην εφαρμογή χρησιμοποιώντας το όνομα χρήστη και τον κωδικό ασφαλείας που χρησιμοποιείτε στις εφαρμογές του taxisnet(user name, password).

ΕΙΣΟΔΟΣ

Β) Να χρησιμοποιήσετε το λογαριασμό σας στις ηλεκτρονικές υπηρεσίες την ΕΚΧΑ (Αν είχατε υποβάλλει ηλεκτρονικά αντιρρήσεις κατά του δασικού χάρτη, για αναρτήσεις που έγιναν πριν το 2016, μπορείτε να χρησιμοποιήσετε τον παλιό σας κωδικό για να δείτε τις παλιές σας αντιρρήσεις):

ΕΙΣΟΔΟΣ

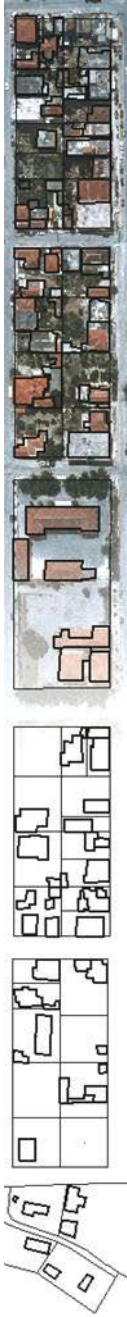

Αναρτήσεις Δασικών Χαρτών
Εφαρμογή αντιρρήσεων κατά του δασικού χάρτη

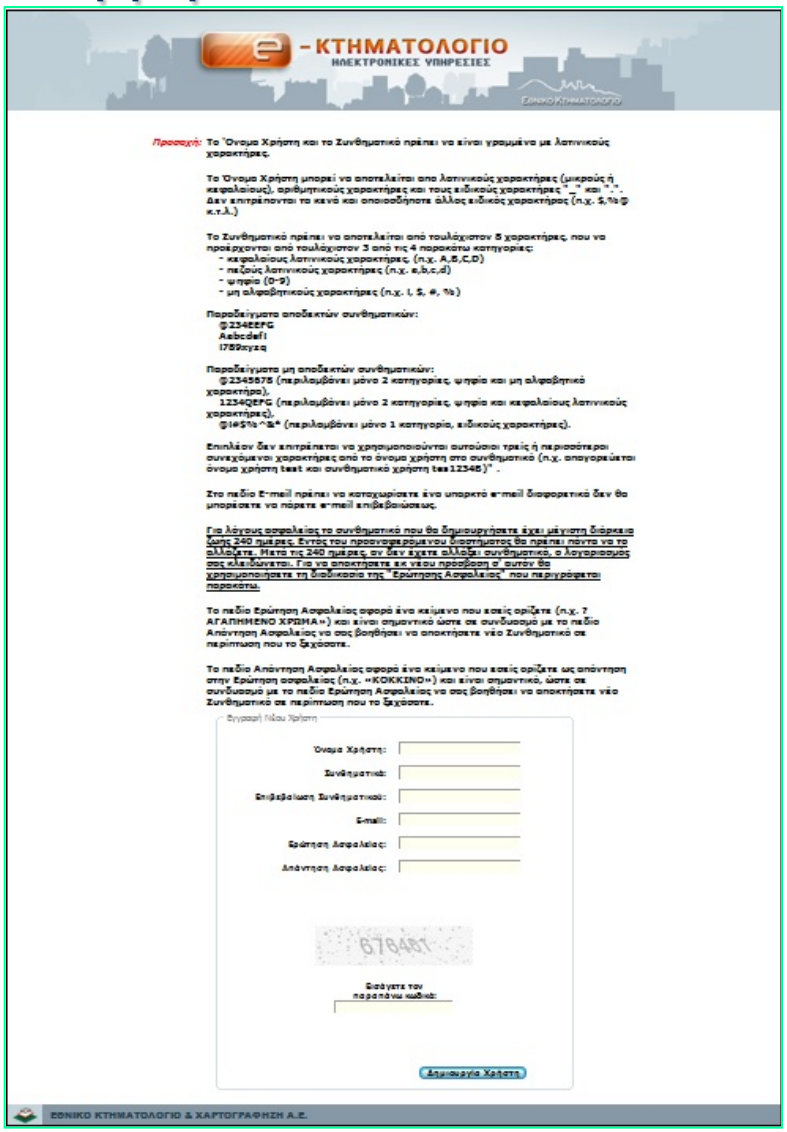

e-ΚΤΗΜΑΤΟΛΟΓΙΟ
ΗΛΕΚΤΡΟΝΙΚΕΣ ΥΠΗΡΕΣΙΕΣ

Προσοχή: Το Όνομα Χρήστη και το Συνθηματικό πρέπει να είναι γραμμένα με λατινικούς χαρακτήρες.

Το Όνομα Χρήστη μπορεί να αποτελείται απο λατινικούς χαρακτήρες (μικρούς ή κεφαλαίους), αριθμητικούς χαρακτήρες και τους ειδικούς χαρακτήρες "_" και "-". Δεν επιτρέπονται τα κενά και οποιοσδήποτε άλλος ειδικός χαρακτήρας (π.χ. $,%@ κ.τ.λ.)

Το Συνθηματικό πρέπει να αποτελείται από τουλάχιστον 5 χαρακτήρες, που να προέρχονται από τουλάχιστον 3 από τις 4 παρακάτω κατηγορίες:
- κεφαλαίους λατινικούς χαρακτήρες, (π.χ. A,B,C,D)
- πεζούς λατινικούς χαρακτήρες (π.χ. a,b,c,d)
- ψηφία (0-9)
- μη αλφαβητικούς χαρακτήρες (π.χ. !, $, #, %)

Παραδείγματα αποδεκτών συνθηματικών:
@234EEFG
Aebcdef!
!789xyzq

Παραδείγματα μη αποδεκτών συνθηματικών:
@2345678 (περιλαμβάνει μόνο 2 κατηγορίες, ψηφία και μη αλφαβητικό χαρακτήρα),
1234QEFG (περιλαμβάνει μόνο 2 κατηγορίες, ψηφία και κεφαλαίους λατινικούς χαρακτήρες),
@!#$%^&* (περιλαμβάνει μόνο 1 κατηγορία, ειδικούς χαρακτήρες).

Επιπλέον δεν επιτρέπεται να χρησιμοποιούνται ουτούσοι τρεις ή περισσότεροι συνεχόμενοι χαρακτήρες από το όνομα χρήστη στο συνθηματικό (π.χ. απαγορεύεται όνομα χρήστη test και συνθηματικό χρήστη tes12345)".

Στο πεδίο E-mail πρέπει να καταχωρίσετε ένα υπαρκτό e-mail διαφορετικό δεν θα μπορέσετε να πάρετε e-mail επιβεβαίωσεις.

Για λόγους ασφαλείας το συνθηματικό που θα δημιουργήσετε έχει μέγιστη διάρκεια ζωής 240 ημέρες. Εντός του προαναφερομένου διαστήματος θα πρέπει πάντα να το αλλάζετε. Μετά τις 240 ημέρες, αν δεν έχετε αλλάξει συνθηματικό, ο λογαριασμός σας κλειδώνεται. Για να αποκτήσετε εκ νέου πρόσβαση σ' αυτόν θα χρησιμοποιήσετε τη διαδικασία της "Ερώτησης Ασφαλείας" που περιγράφεται παρακάτω.

Το πεδίο Ερώτηση Ασφαλείας αφορά ένα κείμενο που εσείς ορίζετε (π.χ. 7 ΑΓΑΠΗΜΕΝΟ ΧΡΩΜΑ») και είναι σημαντικό ώστε σε συνδυασμό με το πεδίο Απάντηση Ασφαλείας να σας βοηθήσει να αποκτήσετε νέο Συνθηματικό σε περίπτωση που το ξεχάσετε.

Το πεδίο Απάντηση Ασφαλείας αφορά ένα κείμενο που εσείς ορίζετε ως απάντηση στην Ερώτηση ασφαλείας (π.χ. «ΚΟΚΚΙΝΟ») και είναι σημαντικό, ώστε σε συνδυασμό με το πεδίο Ερώτηση Ασφαλείας να σας βοηθήσει να αποκτήσετε νέο Συνθηματικό σε περίπτωση που το ξεχάσετε.

Εγγραφή Νέου Χρήστη

Όνομα Χρήστη:
Συνθηματικό:
Επιβεβαίωση Συνθηματικού:
E-mail:
Ερώτηση Ασφαλείας:
Απάντηση Ασφαλείας:

Εισάγετε τον παραπάνω κωδικό:

Δημιουργία Χρήστη

ΕΘΝΙΚΟ ΚΤΗΜΑΤΟΛΟΓΙΟ & ΧΑΡΤΟΓΡΑΦΗΣΗ Α.Ε.

Αναρτήσεις Δασικών Χαρτών
Εφαρμογή αντιρρήσεων κατά του δασικού χάρτη

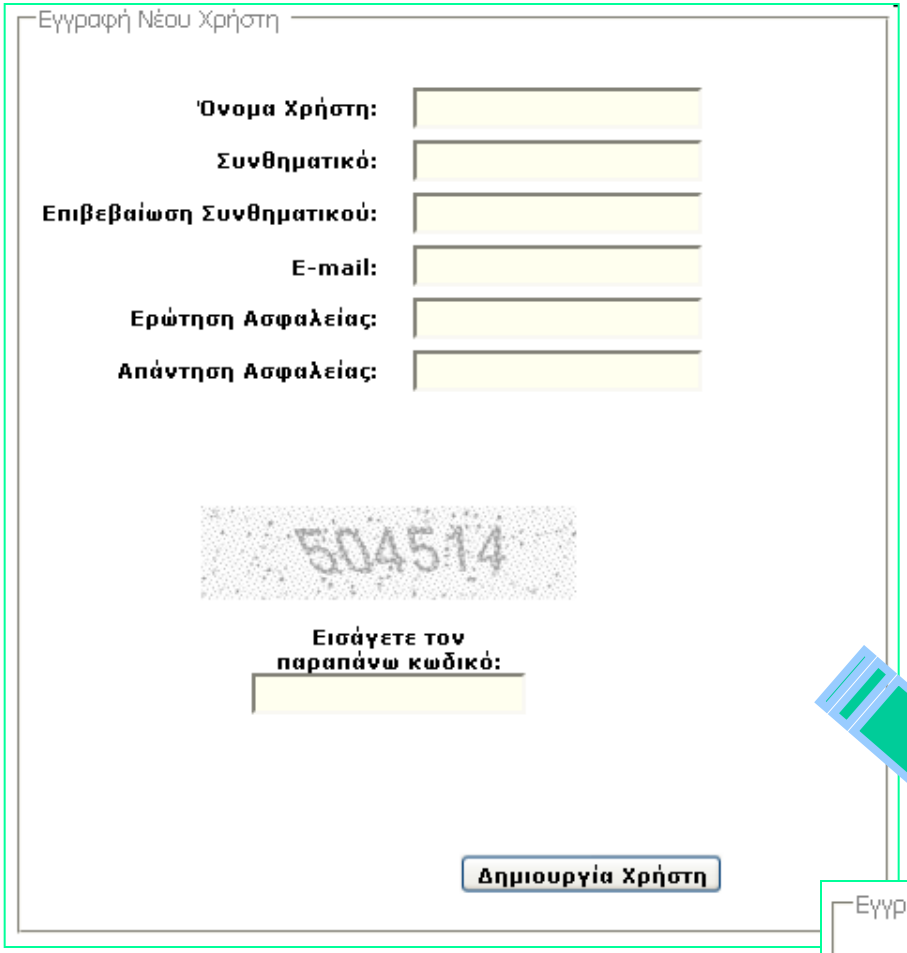

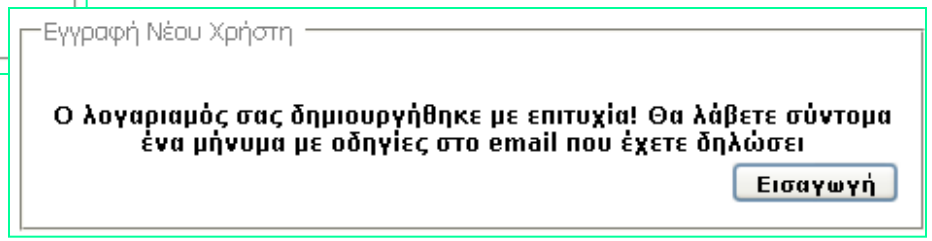

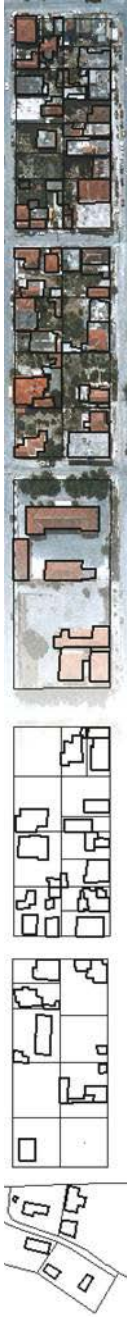

Αναρτήσεις Δασικών Χαρτών
Εφαρμογή αντιρρήσεων κατά του δασικού χάρτη

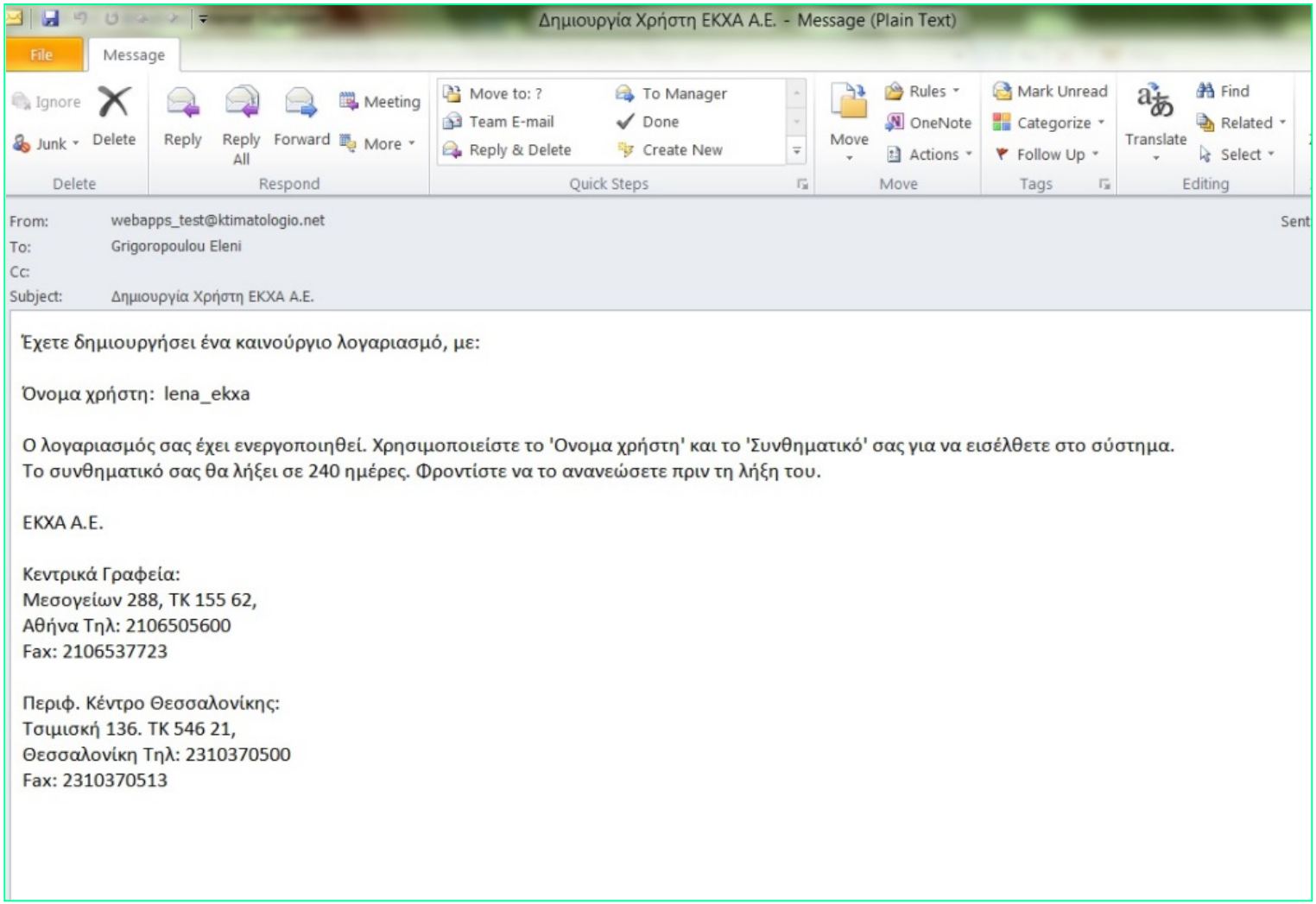

Αναρτήσεις Δασικών Χαρτών
Εφαρμογή αντιρρήσεων κατά του δασικού χάρτη

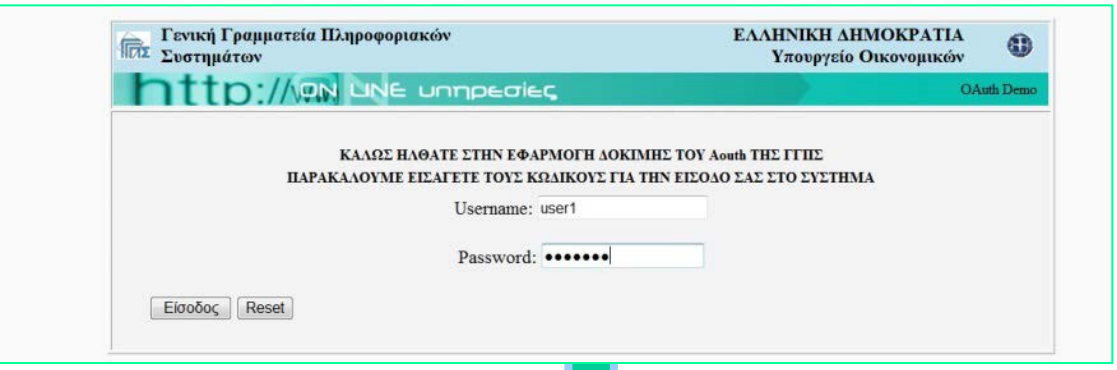

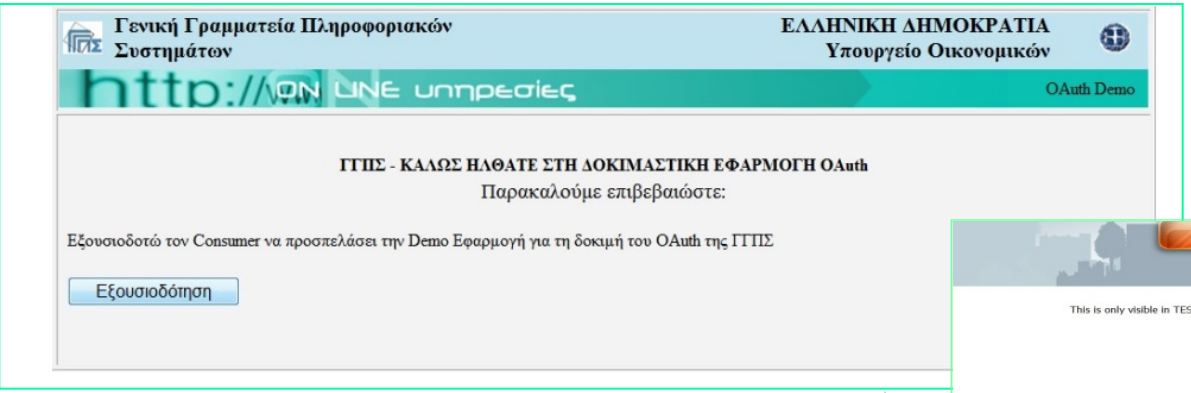

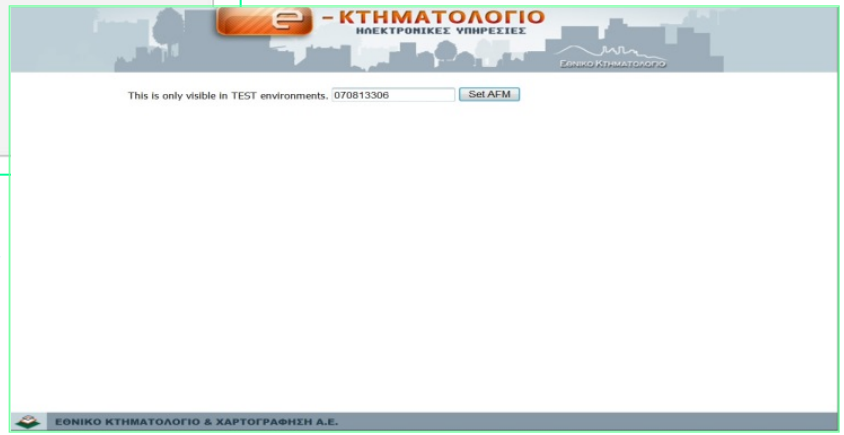

Αναρτήσεις Δασικών Χαρτών
Εφαρμογή αντιρρήσεων κατά του δασικού χάρτη

Αναρτήσεις Δασικών Χαρτών
Εφαρμογή αντιρρήσεων κατά του δασικού χάρτη

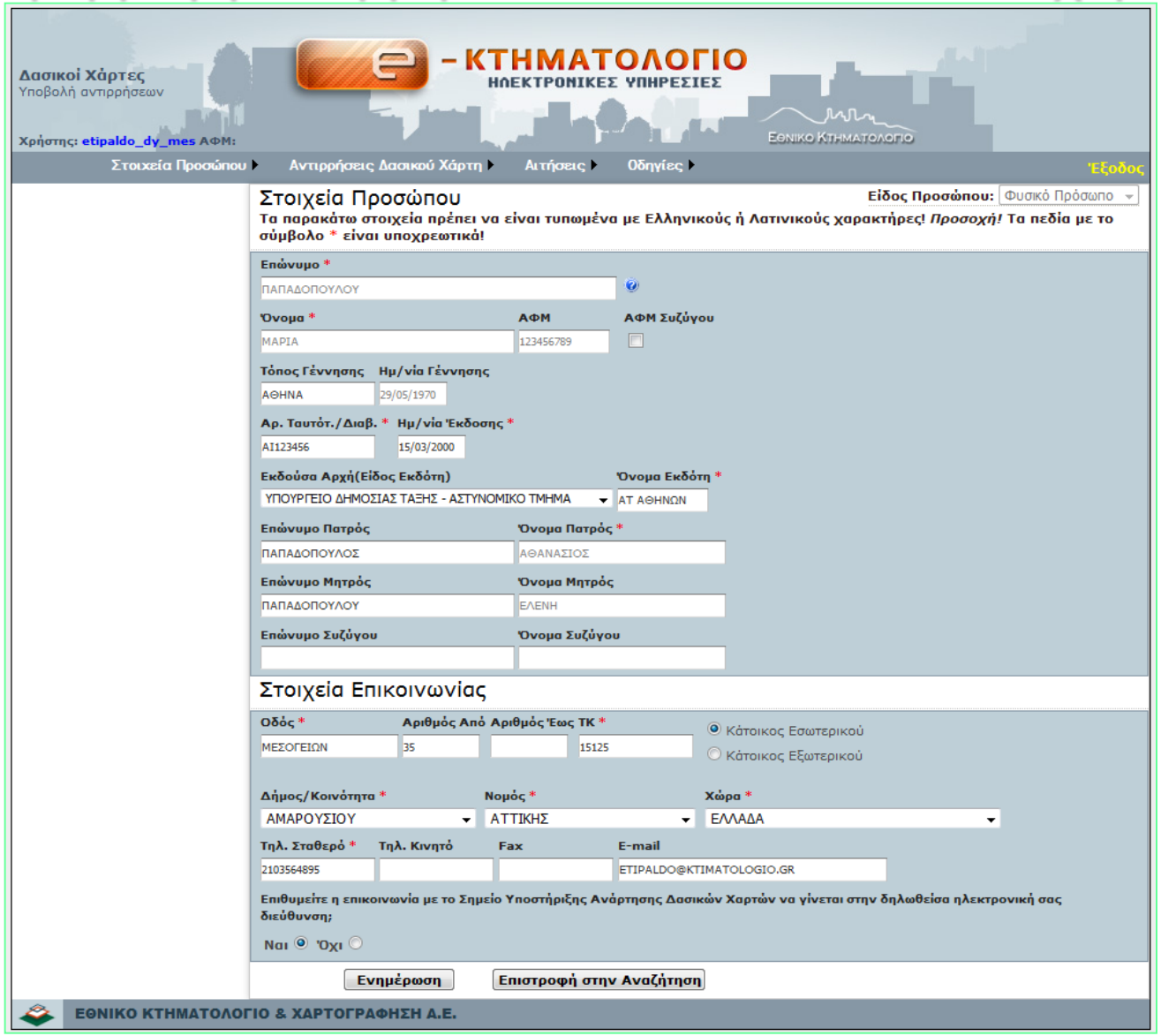

Αναρτήσεις Δασικών Χαρτών
Εφαρμογή αντιρρήσεων κατά του δασικού χάρτη

Δασικοί Χάρτες
Υποβολή αντιρρήσεων

e-ΚΤΗΜΑΤΟΛΟΓΙΟ
ΗΛΕΚΤΡΟΝΙΚΕΣ ΥΠΗΡΕΣΙΕΣ

Χρήστης: lenaekxa ΑΦΜ:

Στοιχεία Προσώπου | Αντιρρήσεις Δασικού Χάρτη | Αιτήσεις | Οδηγίες | Συχνές Ερωτήσεις | Επικοινωνία | Έξοδος

ΕΠΙΛΟΓΗ ΤΟΠΙΚΗΣ / ΔΗΜΟΤΙΚΗΣ ΚΟΙΝΟΤΗΤΑΣ ΑΝΤΙΡΡΗΣΕΩΝ

Σε ανάρτηση βρίσκονται οι Δασικοί Χάρτες των Τοπικών/Δημοτικών Κοινοτήτων του πίνακα.

Αντιρρήσεις κατά του περιεχομένου του Δασικού Χάρτη μπορείτε να υποβάλλετε μέσα σε προθεσμία 60 ημερών από την ημερομηνία ανάρτησης. Η προθεσμία παρατείνεται για 20 ημέρες για τα πρόσωπα που κατοικούν μόνιμα ή διαμένουν στην αλλοδαπή.

Επιλέξτε, από την λίστα τον Νομό στον οποίο βρίσκεται η έκταση για την οποία επιθυμείτε να υποβάλλετε αντιρρήσεις.

Νομός
ΛΑΡΙΣΑΣ

Επιλέξτε, από τον πίνακα τη Τοπική/Δημοτική Κοινότητα για την οποία επιθυμείτε να υποβάλλετε αντιρρήσεις.

		Έναρξη Υποβολής Αντιρρήσεων	Λήξη	Λήξη για κατοίκους εξωτερικού
	ΑΓΙΑΣ ΛΑΡΙΣΑΣ	17/2/2017 12:00:00 πμ	18/4/2017 12:00:00 πμ	8/5/2017 12:00:00 πμ
	ΑΓΙΟΥ ΓΕΩΡΓΙΟΥ (ΛΑΡΙΣΗΣ) ΛΑΡΙΣΑΣ	17/2/2017 12:00:00 πμ	18/4/2017 12:00:00 πμ	8/5/2017 12:00:00 πμ
	ΑΓΙΟΥ ΓΕΩΡΓΙΟΥ (ΦΑΡΣΑΛΩΝ) ΛΑΡΙΣΑΣ	17/2/2017 12:00:00 πμ	18/4/2017 12:00:00 πμ	8/5/2017 12:00:00 πμ
	ΑΓΙΩΝ ΑΝΑΡΓΥΡΩΝ ΛΑΡΙΣΑΣ	17/2/2017 12:00:00 πμ	18/4/2017 12:00:00 πμ	8/5/2017 12:00:00 πμ
	ΑΓΝΑΝΤΕΡΗΣ ΛΑΡΙΣΑΣ	17/2/2017 12:00:00 πμ	18/4/2017 12:00:00 πμ	8/5/2017 12:00:00 πμ
	ΑΕΤΟΛΟΦΟΥ ΛΑΡΙΣΑΣ	17/2/2017 12:00:00 πμ	18/4/2017 12:00:00 πμ	8/5/2017 12:00:00 πμ

Αναρτήσεις Δασικών Χαρτών
Εφαρμογή αντιρρήσεων κατά του δασικού χάρτη

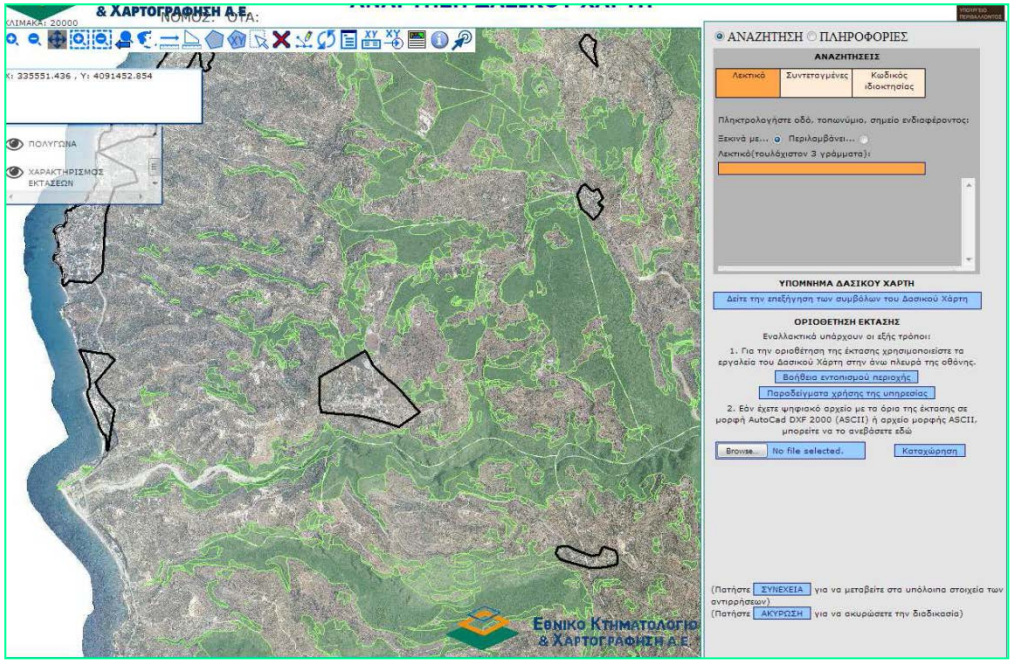

Αναρτήσεις Δασικών Χαρτών
Εφαρμογή αντιρρήσεων κατά του δασικού χάρτη

	Μεγέθυνση (ανά στάδιο)
	Σμίκρυνση (ανά στάδιο)
	Μετακίνηση (στην ίδια κλίμακα)
	Δυναμική Μεγέθυνση (με χρήση παραθύρου)
	Δυναμική Σμίκρυνση (με χρήση παραθύρου)
	Μεταφορά στην προηγούμενη περιοχή
	Μεγέθυνση στο σύνολο της χώρας

	Μέτρηση Απόστασης (ορισμός γραμμής γραφικά)
	Μέτρηση Εμβαδού (ορισμός πολυγώνου γραφικά)
	Δημιουργία αντίρρησης (με ορισμό πολυγώνου)
	Δημιουργία αντίρρησης (με συντεταγμένες)
	Επιλογή σχήματος (κλικ στο χάρτη)
	Διαγραφή επιλεγμένου σχήματος
	Επεξεργασία κορυφών επιλεγμένου σχήματος
	Ανανέωση περιεχομένου χάρτη
	Εμφάνιση / Απόκρυψη πίνακα περιεχομένου χάρτη
	Επεξεργασία συντεταγμένων επιλεγμένου πολυγώνου αντίρρησης
	Εμφάνιση / Απόκρυψη παραθύρου μεταφοράς σε συντεταγμένες ΕΓΣΑ 87
	Εκτύπωση αποσπάσματος
	Πληροφορία είδους έκτασης (με κλικ στον χάρτη)
	Επιλογή/Αποεπιλογή τμήματος πολυγώνου
ΚΛΙΜΑΚΑ 1:20000	ΤΡΕΧΟΥΣΑ ΚΛΙΜΑΚΑ ΧΑΡΤΗ

Αναρτήσεις Δασικών Χαρτών
Εφαρμογή αντιρρήσεων κατά του δασικού χάρτη

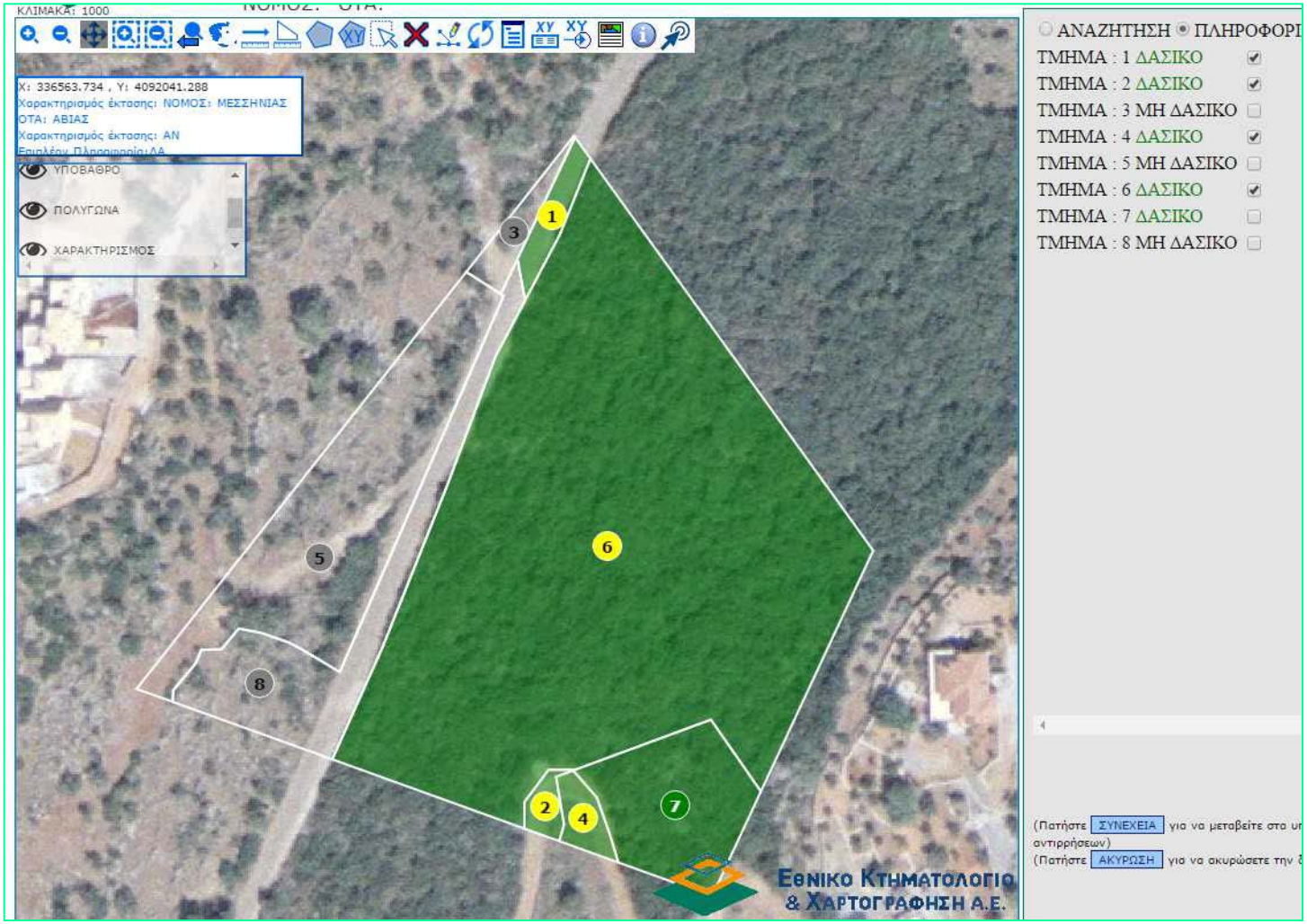

Εφαρμογή αντιρρήσεων -καταχώρηση περιγραφικής πληροφορίας

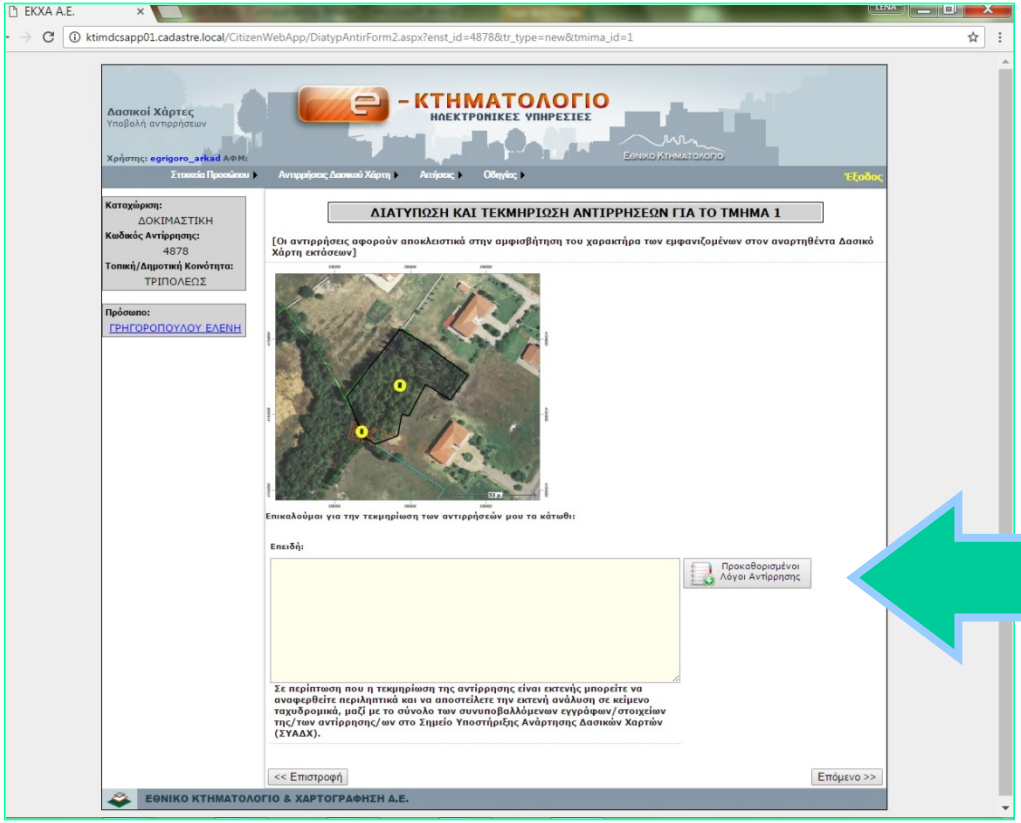

Εφαρμογή αντιρρήσεων -καταχώρηση περιγραφικής πληροφορίας

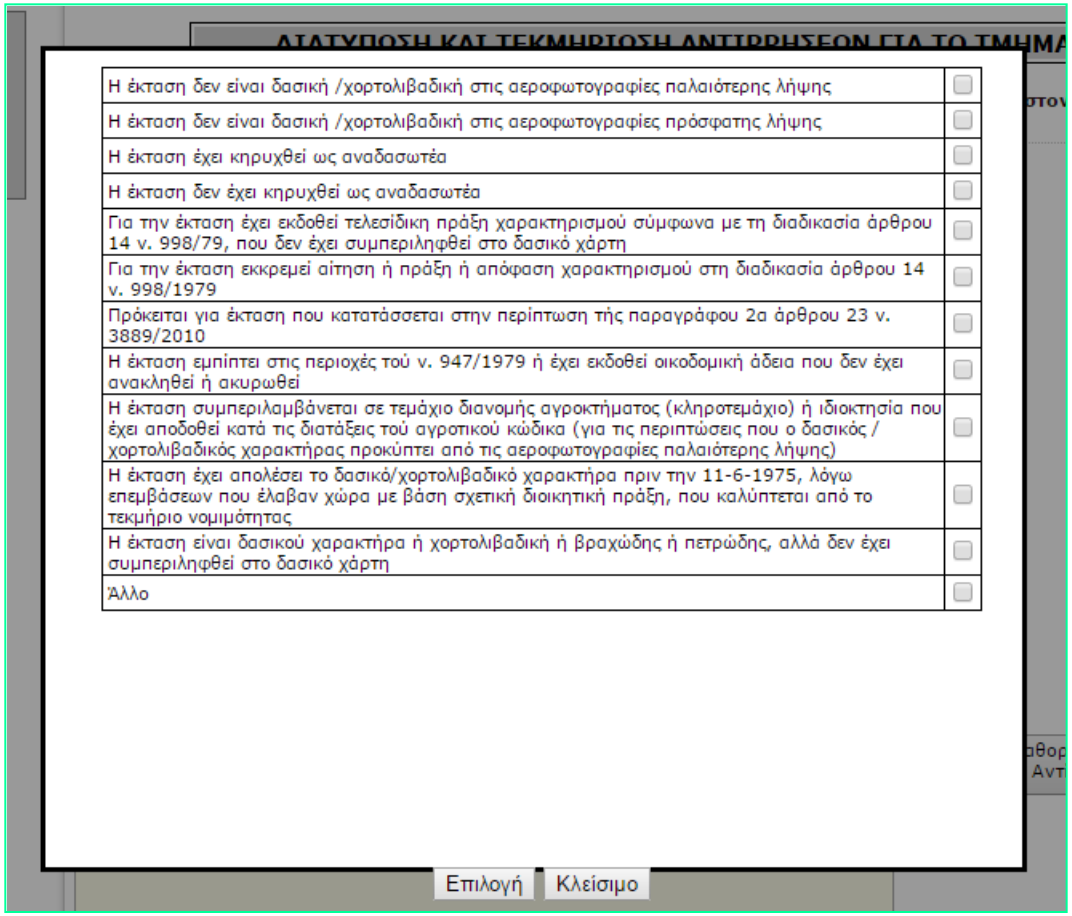

Η έκταση δεν είναι δασική /χορτολιβαδική στις αεροφωτογραφίες παλαιότερης λήψης	☐
Η έκταση δεν είναι δασική /χορτολιβαδική στις αεροφωτογραφίες πρόσφατης λήψης	☐
Η έκταση έχει κηρυχθεί ως αναδασωτέα	☐
Η έκταση δεν έχει κηρυχθεί ως αναδασωτέα	☐
Για την έκταση έχει εκδοθεί τελεσίδικη πράξη χαρακτηρισμού σύμφωνα με τη διαδικασία άρθρου 14 ν. 998/79, που δεν έχει συμπεριληφθεί στο δασικό χάρτη	☐
Για την έκταση εκκρεμεί αίτηση ή πράξη ή απόφαση χαρακτηρισμού στη διαδικασία άρθρου 14 ν. 998/1979	☐
Πρόκειται για έκταση που κατατάσσεται στην περίπτωση τής παραγράφου 2α άρθρου 23 ν. 3889/2010	☐
Η έκταση εμπίπτει στις περιοχές τού ν. 947/1979 ή έχει εκδοθεί οικοδομική άδεια που δεν έχει ανακληθεί ή ακυρωθεί	☐
Η έκταση συμπεριλαμβάνεται σε τεμάχιο διανομής αγροκτήματος (κληροτεμάχιο) ή ιδιοκτησία που έχει αποδοθεί κατά τις διατάξεις τού αγροτικού κώδικα (για τις περιπτώσεις που ο δασικός / χορτολιβαδικός χαρακτήρας προκύπτει από τις αεροφωτογραφίες παλαιότερης λήψης)	☐
Η έκταση έχει απολέσει το δασικό/χορτολιβαδικό χαρακτήρα πριν την 11-6-1975, λόγω επεμβάσεων που έλαβαν χώρα με βάση σχετική διοικητική πράξη, που καλύπτεται από το τεκμήριο νομιμότητας	☐
Η έκταση είναι δασικού χαρακτήρα ή χορτολιβαδική ή βραχώδης ή πετρώδης, αλλά δεν έχει συμπεριληφθεί στο δασικό χάρτη	☐
Άλλο	☐

Επιλογή Κλείσιμο

Εφαρμογή αντιρρήσεων -καταχώρηση περιγραφικής πληροφορίας

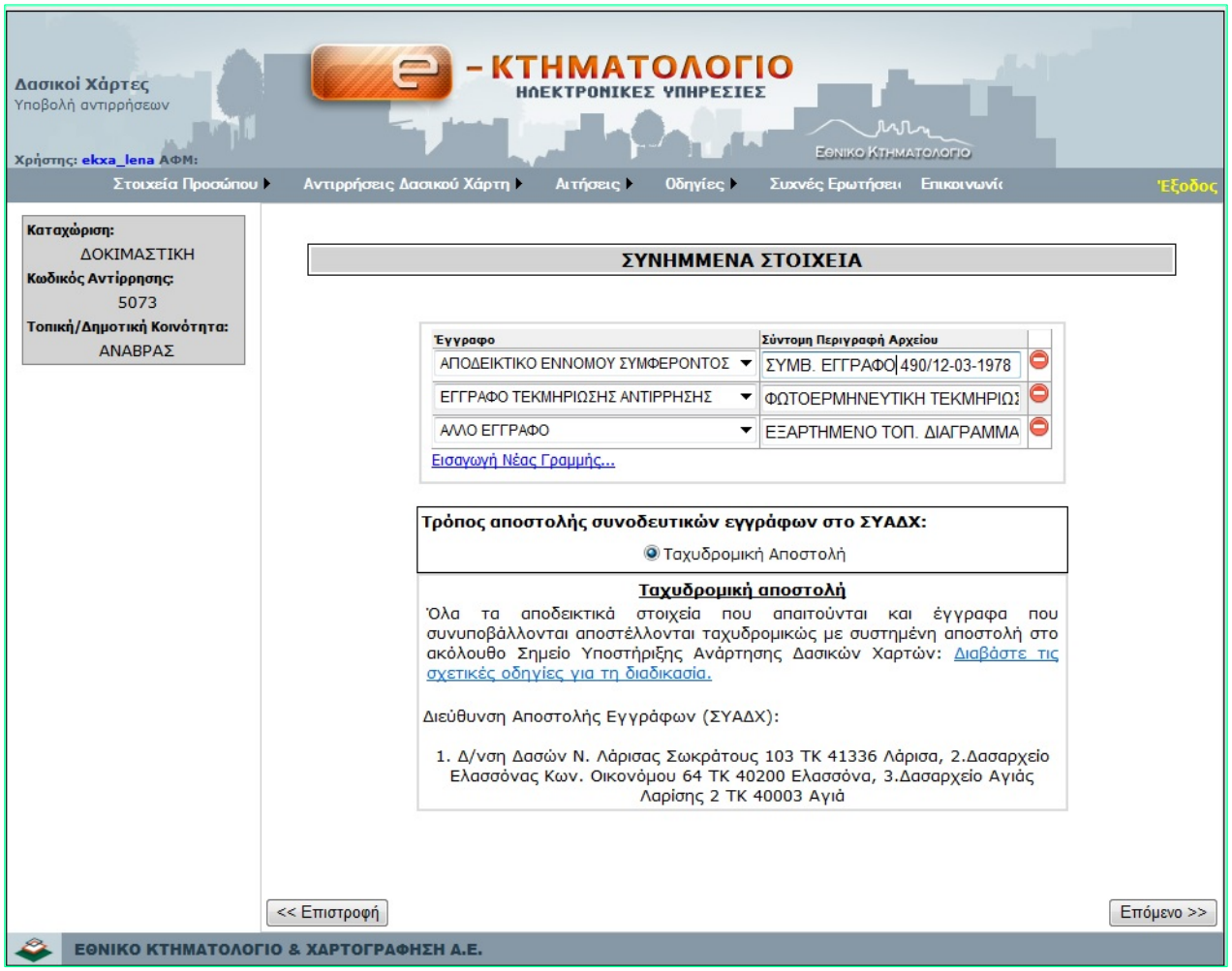

Αναρτήσεις Δασικών Χαρτών
Εφαρμογή αντιρρήσεων κατά του δασικού χάρτη

ΥΠΟΥΡΓΕΙΟ ΠΕΡΙΒΑΛΛΟΝΤΟΣ & ΕΝΕΡΓΕΙΑΣ

ΕΘΝΙΚΟ ΚΤΗΜΑΤΟΛΟΓΙΟ & ΧΑΡΤΟΓΡΑΦΗΣΗ Α.Ε.

Νομός: ΑΤΤΙΚΗΣ	ΑΡ. ΠΡΩΤΟΚΟΛΛΟΥ ΑΝΤΙΡΡΗΣΕΩΝ 3204
Δήμος/Τοπικό Διαμέρισμα/Κοινότητα: ΚΗΦΙΣΙΑΣ	ΗΜ/ΝΙΑ ΠΑΡΑΛΑΒΗΣ 19/12/16
Τοπωνύμιο (αν υπάρχει): κουνελι	

ΑΠΟΔΕΙΚΤΙΚΟ ΥΠΟΒΟΛΗΣ ΑΝΤΙΡΡΗΣΕΩΝ ΚΑΤΑ ΤΟΥ ΠΕΡΙΕΧΟΜΕΝΟΥ ΤΟΥ ΔΑΣΙΚΟΥ ΧΑΡΤΗ

ΣΤΟΙΧΕΙΑ ΥΠΟΒΑΛΛΟΝΤΟΣ ΑΝΤΙΡΡΗΣΕΙΣ

Α.1.1. ΣΤΟΙΧΕΙΑ ΦΥΣΙΚΟΥ ΠΡΟΣΩΠΟΥ			
Επώνυμο	ΓΡΗΓΟΡΟΠΟΥΛΟΥ	Όνομα	ΛΕΝΑ
Όνομα Πατρός	ΝΙΚΟΛΑΟΣ	ΑΦΜ	070813301
ΚΩΔΙΚΟΣ ΠΡΟΣΩΠΟΥ:	0000000000137840		

ΣΤΟΙΧΕΙΑ ΠΛΗΡΩΜΩΝ

Αναλογούν Τέλος: **135,00**

Κωδικός	Είδος Κάρτας	Ημερομηνία	Ποσό
00000357674	visa	19/12/2016	€135,00

ΣΤΟΙΧΕΙΑ ΕΚΤΑΣΗΣ ΓΙΑ ΤΗΝ ΟΠΟΙΑ ΕΧΟΥΝ ΥΠΟΒΛΗΘΕΙ ΑΝΤΙΡΡΗΣΕΙΣ

Συντεταγμένες κορυφών πολυγώνου έκτασης για την οποία υποβάλλονται αντιρρήσεις (σε ΕΓΣΑ '87)	(αν δεν επαρκεί ο χώρος, χρησιμοποιείστε τον Πίνακα Β.4 που παρέχεται επιπλέον)
Αρίθμηση κορυφών πολυγώνου	Συντεταγμένες κορυφών πολυγώνου
Τμήμα: 1	
A1	X1=484041.800, Y1=4213863.560
A2	X2=484043.820, Y2=4213862.780
A3	X3=484049.220, Y3=4213861.480
A4	X4=484051.090, Y4=4213861.270
A5	X5=484055.200, Y5=4213861.680
A6	X6=484056.540, Y6=4213861.310
A7	X7=484059.520, Y7=4213843.500
A8	X8=484059.510, Y8=4213838.800
A9	X9=484058.890, Y9=4213835.140
A10	X10=484058.070, Y10=4213832.940
A11	X11=484053.420, Y11=4213827.410
A12	X12=484049.270, Y12=4213822.920
A13	X13=484047.420, Y13=4213821.370
A14	X14=484045.870, Y14=4213820.370
A15	X15=484037.380, Y15=4213817.980
A16	X16=484029.470, Y16=4213817.430
A17	X17=484029.430, Y17=4213816.930
A18	X18=484016.253, Y18=4213818.047
A19	X19=484015.445, Y19=4213838.060
A20	X20=484015.547, Y20=4213838.862
A21	X21=484018.510, Y21=4213862.265
A22	X22=484018.675, Y22=4213863.569
A23	X23=484024.810, Y23=4213863.420
A24	X24=484035.670, Y24=4213863.610
A25	X25=484037.380, Y25=4213864.010
A26	X26=484039.360, Y26=4213864.000
A27	X27=484041.800, Y27=4213863.560
Τμήμα: 2	
A1	X1=484015.445, Y1=4213838.060
A2	X2=484016.253, Y2=4213818.047
A3	X3=484012.947, Y3=4213818.327
A4	X4=484015.445, Y4=4213838.060
Εμβαδόν έκτασης για την οποία υποβάλλονται αντιρρήσεις (τ.μ.):	1811,03

ΧΑΡΤΗΣ ΠΕΡΙΟΧΗΣ ΥΠΟΒΟΛΗΣ ΑΝΤΙΡΡΗΣΕΩΝ

Σύστημα αναφοράς: ΕΓΣΑ '87

Αναρτήσεις Δασικών Χαρτών
Εφαρμογή αντιρρήσεων κατά του δασικού χάρτη

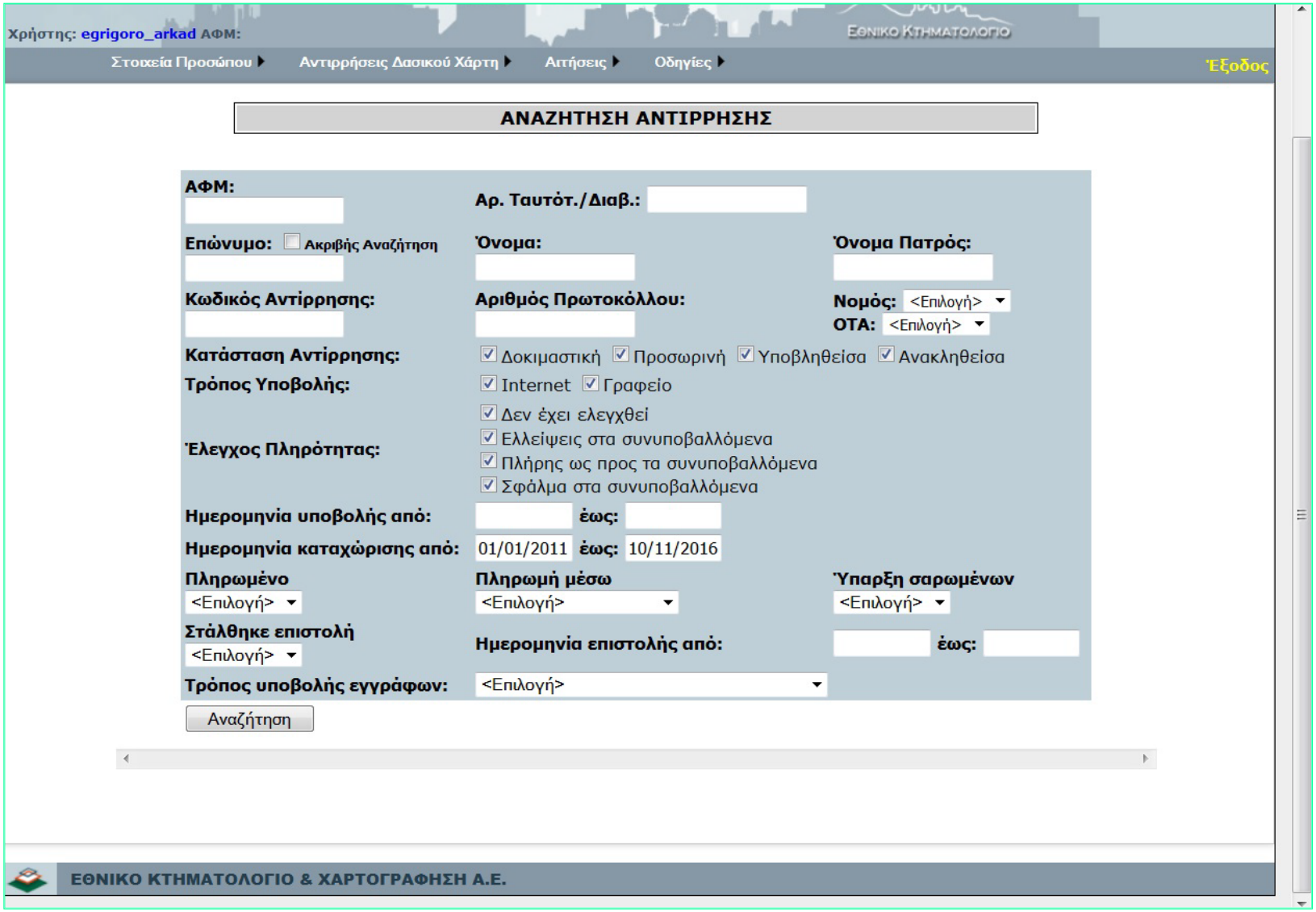

Αναρτήσεις Δασικών Χαρτών
Εφαρμογή αντιρρήσεων κατά του δασικού χάρτη

Ημερομηνία υποβολής από: έως:

Ημερομηνία καταχώρισης από: 01/01/2011 **έως:** 10/11/2016

Πληρωμένο <Επιλογή>

Πληρωμή μέσω <Επιλογή>

Ύπαρξη σαρωμένων <Επιλογή>

Στάλθηκε επιστολή <Επιλογή>

Ημερομηνία επιστολής από: **έως:**

Τρόπος υποβολής εγγράφων: <Επιλογή>

Αναζήτηση

Εξαγωγή σε Excel

1 2

	Όνομα	Επώνυμο	ΑΦΜ	Κωδικός Αντίρ/σης	Ημερ/νία Εισαγωγής	ΟΤΑ	Πρωτόκολλο	Ημ/νία Υποβολής	Κατάσταση	Τρόπος Υποβολής	Έλεγ Πληρό
Επιλογή	ΠΗΝΕΛΟΠΗ	ΦΩΤΟΠΟΥΛΟΥ	003985423	4648	26/05/2016	ΤΡΙΠΟΛΕΩΣ	3149	26/05/2016	ΑΝΑΚΛΗΘΕΙΣΑ	ΗΛΕΚΤΡΟΝΙΚΗ	ΔΕΝ ΕΧΕ ΕΛΕΓΧΘ
Επιλογή	ΕΜΜΑΝΟΥΗΛ	ΠΑΠΟΥΤΣΑΚΗΣ		4681	07/06/2016	ΤΡΙΠΟΛΕΩΣ	3197	04/11/2016	ΥΠΟΒΛΗΘΕΙΣΑ	ΗΛΕΚΤΡΟΝΙΚΗ	ΔΕΝ ΕΧΕ ΕΛΕΓΧΘ
Επιλογή	ΕΛΕΝΗ	ΓΡΗΓΟΡΟΠΟΥΛΟΥ	093282382	4711	24/06/2016	ΤΡΙΠΟΛΕΩΣ			ΔΟΚΙΜΑΣΤΙΚΗ	ΓΡΑΦΕΙΟ	ΔΕΝ ΕΧΕ ΕΛΕΓΧΘ
Επιλογή	ΕΛΕΝΗ	ΓΡΗΓΟΡΟΠΟΥΛΟΥ	093282382	4712	24/06/2016	ΤΡΙΠΟΛΕΩΣ			ΠΡΟΣΩΡΙΝΗ	ΓΡΑΦΕΙΟ	ΔΕΝ ΕΧΕ ΕΛΕΓΧΘ
Επιλογή	ΕΛΕΝΗ	ΓΡΗΓΟΡΟΠΟΥΛΟΥ	070813306	4749	20/07/2016	ΤΡΙΠΟΛΕΩΣ			ΠΡΟΣΩΡΙΝΗ	ΓΡΑΦΕΙΟ	ΔΕΝ ΕΧΕ ΕΛΕΓΧΘ
Επιλογή	ΕΛΕΝΗ	ΓΡΗΓΟΡΟΠΟΥΛΟΥ	070813306	4827	08/09/2016	ΤΡΙΠΟΛΕΩΣ	3174		ΥΠΟΒΛΗΘΕΙΣΑ	ΗΛΕΚΤΡΟΝΙΚΗ	ΔΕΝ ΕΧΕ ΕΛΕΓΧΘ
Επιλογή	ΕΛΕΝΗ	ΓΡΗΓΟΡΟΠΟΥΛΟΥ	070813305	4841	23/09/2016	ΤΡΙΠΟΛΕΩΣ	3179	23/09/2016	ΑΝΑΚΛΗΘΕΙΣΑ	ΗΛΕΚΤΡΟΝΙΚΗ	ΔΕΝ ΕΧΕ ΕΛΕΓΧΘ
Επιλογή	ΚΩΝΣΤΑΝΤΙΝΟΣ	ΠΑΠΑΔΗΜΗΤΡΙΟΥ	123456789	4853	06/10/2016	ΤΡΙΠΟΛΕΩΣ	3180	06/10/2016	ΑΝΑΚΛΗΘΕΙΣΑ	ΗΛΕΚΤΡΟΝΙΚΗ	ΔΕΝ ΕΧΕ ΕΛΕΓΧΘ
Επιλογή	ΠΑΝΟΡΕΑ	ΓΡΗΓΟΡΟΠΟΥΛΟΥ	070813305	4858	10/10/2016	ΤΡΙΠΟΛΕΩΣ			ΔΟΚΙΜΑΣΤΙΚΗ	ΓΡΑΦΕΙΟ	ΔΕΝ ΕΧΕ ΕΛΕΓΧΘ
Επιλογή	ΠΑΝΟΡΕΑ	ΓΡΗΓΟΡΟΠΟΥΛΟΥ	070813305	4862	10/10/2016	ΤΡΙΠΟΛΕΩΣ	3181	10/10/2016	ΥΠΟΒΛΗΘΕΙΣΑ	ΓΡΑΦΕΙΟ	ΔΕΝ ΕΧΕ ΕΛΕΓΧΘ

ΕΘΝΙΚΟ ΚΤΗΜΑΤΟΛΟΓΙΟ & ΧΑΡΤΟΓΡΑΦΗΣΗ Α.Ε.

Αναρτήσεις Δασικών Χαρτών
Εφαρμογή αντιρρήσεων κατά του δασικού χάρτη

Αιτήσεις στο γραφείο

Αιτήσεις για πολίτες

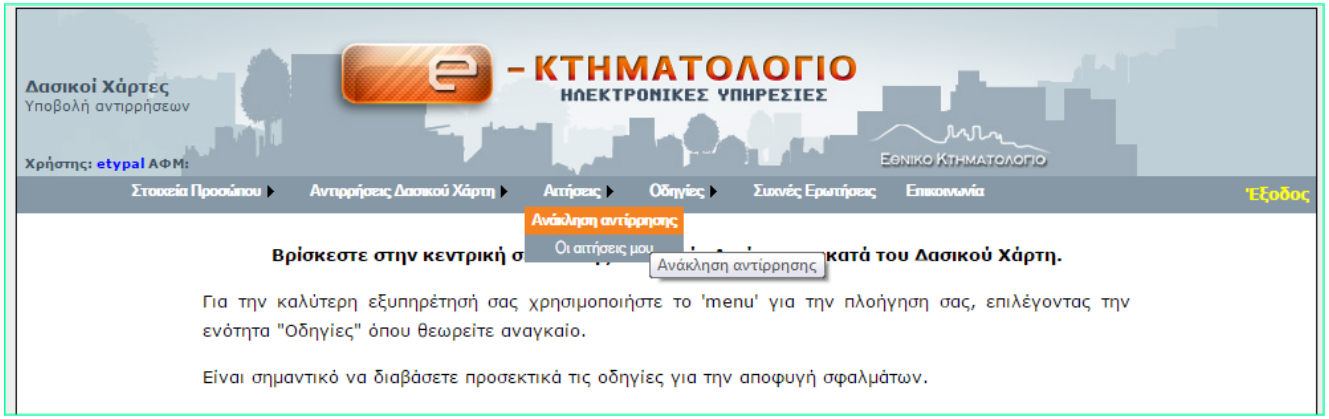

Ευχαριστώ για την
Προσοχή σας..

ΕΘΝΙΚΟ ΚΤΗΜΑΤΟΛΟΓΙΟ & ΧΑΡΤΟΓΡΑΦΗΣΗ Α.Ε.

Εθνικο Κτηματολογιο & Χαρτογραφηση Α.Ε.